





Moulin de la Burne




Cascades du Moulin de la Burne, Le Tacon

Info: La qualità di questa descrizione non è stata ancora controllata o è stata valutata negativa. Se si conosce questo canyon, si prega di controllare questa descrizione e di inviare una segnalazione con una valutazione per questa descrizione utilizzando Segnalazioni +Nuova segnalazione. Se notate un errore, fatecelo sapere o unitevi alla comunità per correggere voi stessi questa descrizione.		
Creare: 2023-03-09 20:52:46	Aggiornamento: 2024-01-05 18:37:53	Stampa: 2026-06-07 09:06:58
Paese: France Regione: Bourgogne-Franche-Comté Sottoregione: Jura Città: Les Bouchoux		
Difficoltà: non così difficile	Grado: v3 a2 I	Tempo totale: 50min
Tempo avvicinamento: 15min	Tempo giaro: 20min	Tempo ritorno: 15min
Altitudine di entrata: 810m	Altitudine di uscita: 785m	Altitudine delta: 25m
Lunghezza del canyon: 70m	Rapel più alto: 14m	Quantità rapelli: 2
Transporto: a piedi	Tipo di roccia:	Area di ingresso: km ²
Stagione:	Orientamento: Nord-Ovest	Tempo migliore:
Valutazione: ★ 1.4 (1)	Info: ★ 0 ()	Belay: ★ 0 ()
Specialità:		
Attrezzatura: Corde: 1x30m		
Sintesi: (traduzione alternativa) 14m rappel with upstream 3m step		
Idrologia:		
Accesso: (traduzione alternativa) In St. Claude we take the D124 direction Les Bouchoux. About 500m after the hamlet of Devia we turn left, pass between the houses of La Burne and come to the bridge over the Tacon. On the right, after the bridge, we park the car.		
Avvicinamento: (traduzione alternativa) We follow the blue marking, first on the slope, then later the path on the left down to the footbridge. Beyond up to the signpost and there then half-right down (blue marking). Then follow the tracks down to the right into the streambed.		
Giro: (traduzione alternativa) A 3m step at the beginning is followed by a nice 14m rappel		
Ritorno: (traduzione alternativa) After the pool at the foot of the 14m rappel out left and up the path. We meet the access path and follow it back to the parking lot.		
Coordinate: Inizio del canyon 46.3078 5.8181 Fine del canyon 46.3080 5.8176 Parcheggio Entrata e uscita 46.3033 5.8173		

Rapporti:

2026-05-03 | System User |    Normale |  Completato

Automatisch importiert von Descente-Canyon.com für Canyon Moulin de la Burne DC-Equipement des deux cascades par des amarrages de main courante et non de rappel.Nous avons prefererez ressortir par le ressaut en amont de la C14.A deconseiller en vue de l'équipement non scolaire et du faible intérêt de cette descente (Quelle: <https://www.descente-canyon.com/canyoning/canyon-debit/2209/observations.html>)

2023-03-09 | System User |    | |

Daten importiert von <https://canyon.carto.net/cwiki/bin/view/Canyons/MoulindelaBurneCanyon.html>