

# Coué

Riou de Coué

<b>Info : La qualité de cette description n'a pas encore été vérifiée ou a été jugée mauvaise.</b> Si vous connaissez ce canyon, merci de vérifier cette description et de déposer un rapport avec une note pour cette description en utilisant Rapports + <i>Nouveau rapport</i> . Si vous constatez une erreur, merci de nous en faire part ou de rejoindre la communauté afin de corriger vous-même cette description.		
<b>Créer:</b> 2023-11-20 21:22:41	<b>Mettre à jour:</b> 2026-03-11 06:53:56	<b>Imprimer:</b> 2026-05-03 10:05:31
<b>Pays:</b> France <b>Région:</b> Provence-Alpes-Côte-d'Azur / Provence-Alpes-Cote d'Azur <b>Sous-région:</b> Alpes-Maritimes <b>Ville:</b> Tende		
<b>Difficulté:</b> un peu difficile	<b>Niveau:</b> v4 a2 II	<b>Temps total:</b> 3h15
<b>Temps approche:</b> 15min	<b>Temps tour:</b> 3h	<b>Temps de retour:</b> 0min
<b>Altitude d'entrée:</b> 1020m	<b>Altitude de sortie:</b> 720m	<b>Altitude du delta:</b> 300m
<b>Longueur du canyon:</b> 600m	<b>Rapelle le plus haut:</b> 30m	<b>Nombre de rapelles:</b>
<b>Transport:</b> Voiture obligatoire	<b>Type de roche:</b>	<b>Zone de prise d'eau:</b> km <sup>2</sup>
<b>Saison:</b>	<b>Orientation:</b>	<b>Meilleur moment:</b>
<b>Évaluation:</b> ★ 1.5 (1)	<b>Info:</b> ★ 0 ()	<b>Belay:</b> ★ 0 ()
<b>Spécialités:</b>		
<b>Matériel:</b> Cordes: 2x 30m		
<b>Résumé:</b> Waldtal, immer mit Wasser. Immer gute Strömung; kein Schwimmen; Sprünge und Rutschen.		
<b>Hydrologie:</b> Vorzugsweise nach der Schneeschmelze, da das Hochwasser davor enorm ist! Immer gute Strömung; kein Schwimmen; Sprünge und Rutschen.		
<b>Accès:</b> Parkplatz talwärts: Von Ventimiglia aus fahren Sie auf der RD 6204 das Roya-Tal hinauf. 600 m nach St. Dalmas de Tende parken Sie links am Telekommunikationsmast. Siehe Karte IGN 3841 OT, Falz E3. Parkplatz talaufwärts: Fahren Sie weiter bis Tende und biegen Sie nach der Brücke über die Roya die zweite Straße links ab (Rue André Carabalona). Fahren Sie geradeaus weiter auf dem Chemin des Spegi, einer schmalen asphaltierten Straße in mittelmäßigem Zustand. In einer Linkskurve sehen Sie einen Schafstall mit grünem Dach und einen kleinen Parkplatz auf der linken Straßenseite direkt danach (3 Autos). Parkplatz oberhalb „Option intégrale“: Fahren Sie weiter, bis Sie den Bach überquert haben. Punkt 1186.		
<b>Approche:</b> Vom Parkplatz oben folgen Sie der Straße einige Meter und nehmen dann den Wanderweg PR links in Richtung St. Dalmas de Tende (Markierung 342). Nach 15 Minuten fast ebener Wanderung erreichen Sie die Brücke über den Coué, den Ausgangspunkt der Schlucht. Option ohne Shuttle (55 Min.): Vom unteren Parkplatz aus überqueren Sie die Brücke über den Riou und folgen dem Weg am linken Ufer, wobei Sie sich rechts von der Stromleitung halten. Der Weg steigt steil in einem Kastanienwald an, überquert kleine Mauern, führt an einem Dolmen vorbei und verläuft direkt darüber links entlang der schönen langen Mauer. Dann gehen Sie rechts an den Ruinen vorbei und überqueren die Terrassen rechts vom Felsgrat. Der Weg führt zwischen den Füßen des letzten Strommasts hindurch. An der darauf folgenden Wiese mit Irispflanzen gehen Sie nach links, folgen einem Wasserrohr und halten sich dann so weit wie möglich rechts, um zum gelben Wanderweg PR zu gelangen. Folgen Sie diesem nach links bis zur Brücke am Ausgangspunkt, Höhe 1020 m.		

**Tour:**

Waldtal, immer mit Wasser.

Viele Abstiege und Abseiler, überwiegend horizontal und unter 20 m.

C30-Finale sehr sportlich, da in einer rutschigen und wenig vertikalen Rinne. Man muss im Fuß-Rücken-Gegenspiel absteigen.

Wenn Anfänger dabei sind, empfiehlt es sich, sie vor dem letzten Wasserfall am linken Ufer verlassen zu lassen, damit sie über die Terrassen leicht zum Weg gelangen können, da die Gefahr besteht, in der sehr engen Spalte zu ertrinken, wenn man am Grund der Spalte festgeklemmt wird!

Fast alles kann an den grasbewachsenen und/oder bewaldeten Ufern umgangen werden.

Für die längere Abfahrt: Abfahrt in 4 Stunden. Startpunkt Höhe: 1186 m. Zielpunkt Höhe: 720 m.

Höhenunterschied: 466 m.

Stets wasserführender Gebirgsbach, rechter Nebenfluss der Roya. Oberhalb des mit 1186 m angegebenen Punktes heißt das Tal Gouarre, dessen Einzugsgebiet das Wasser der Cime du Prêtre (2142 m) und der Riba de Bernou (1803 m) sammelt.

**Retour:**

Direkt an der Straßenbrücke

**Coordonnées:**

Départ du Canyon [44.0692 7.5819](#)





Fin du Canyon [44.0663 7.5892](#)

Parking à l'entrée [44.0748 7.5907](#)

Parking à l'entrée [44.0718 7.5765](#)

Parking à la sortie [44.0662 7.5893](#)

**Rapports:**

2023-03-09 | System User |   |  |  | |

Daten importiert von <https://www.descente-canyon.com/canyoning/canyon/23158/Coue.html>