




Fischbach zur Isar




Fischbach (zur Isar),Fischbach

Info : La qualité de cette description n'a pas encore été vérifiée ou a été jugée mauvaise. Si vous connaissez ce canyon, merci de vérifier cette description et de déposer un rapport avec une note pour cette description en utilisant Rapports + <i>Nouveau rapport</i> . Si vous constatez une erreur, merci de nous en faire part ou de rejoindre la communauté afin de corriger vous-même cette description.		
Créer: 2023-03-09 20:50:07	Mettre à jour: 2023-10-14 09:16:07	Imprimer: 2026-05-03 02:05:57
Pays: Deutschland / Germany Région: Oberbayern / Upper Bavaria Sous-région: Landkreis Bad Tölz-Wolfratshausen Ville: Vorderriß		
Difficulté: moins difficile	Niveau: v3 a3 III	Temps total: 2h5
Temps approche: 30min	Temps tour: 1h30	Temps de retour: 5min
Altitude d'entrée: 930m	Altitude de sortie: 830m	Altitude du delta: 100m
Longueur du canyon: 800m	Rapelle le plus haut: 20m	Nombre de rapelles: 7
Transport: à pied	Type de roche:	Zone de prise d'eau: km ²
Saison:	Orientation: Sud	Meilleur moment:
Évaluation: ★ 1.6 (2)	Info: ★ 0 ()	Belay: ★ 0 ()
Spécialités: § Interdiction,		
Matériel: Cordes: 2x25m		
Résumé: (traduction alternative) Alpine forest canyon		
Hydrologie:		
Accès: (traduction alternative) Either from the Sylvensteinsee on the B 307 via Fall to Vorderriss (7.8 km from Fall) and then another 5.2 km on the German Alpine Road (toll from Vorderriss) or from Wallgau on the B 11 (also toll) in an easterly direction 7.6 km (from the B 11 junction) we come to the bridge over the Fischbach. On the northeast side of the bridge we see a small cross with the inscription "Peter Kozlowski". Here we park the car.		
Approche: (traduction alternative) From said bridge 500m on the road in a westerly direction (Wallgau), then turn right onto a forest track. On this almost 100 meters uphill, then in the long left turn right onto a forest road. After a few meters this forest road crosses a (orographic right) side stream of the Fischbach and about 500 m further another side stream. About 50 m after this second side stream, we look for a descent into the Fischbach in an easterly direction.		
Tour: (traduction alternative) We walk, slide and climb down the stream channel. Smaller rappels are made from the tree. After about 35-40 min. we pass the second tributary from the right and arrive at the beginning of the more interesting part with a loose succession of smaller rappels down to the road bridge.		
Retour: (traduction alternative) Exit below the road bridge and up to the car.		
Coordonnées: Départ du Canyon 47.5543 11.3739 Fin du Canyon 47.5475 11.3736 Parking à l'entrée et à la sortie 47.5478 11.3737 Point de repère 47.5457 11.3674 Point de repère 47.5541 11.3728		

Rapports:

2023-03-09 | System User |  |  |  | |

Info: Teile der Canyonbeschreibung wurden automatisiert übernommen. Konkret die Felder Weblinks, Koordinaten, Rating, Länge des Canyon, Einfachseil Mindestens von <https://www.descente-canyon.com/canyoning/canyon/23099>

2023-03-09 | System User |  |  |  | |

Daten importiert von <https://canyon.carto.net/cwiki/bin/view/Canyons/FischbachzurlsarCanyon.html>