

Eybach

Créer: 2023-11-20 21:10:49	Mettre à jour: 2025-08-24 16:30:38	Imprimer: 2026-06-22 07:06:23
Pays: Schweiz / Switzerland Région: Kanton Bern / Canton de Berne Sous-région: Verwaltungskreis Interlaken-Oberhasli / Interlaken-Oberhasli administrative district Ville: Leissigen		
Difficulté: moins difficile	Niveau: v3 a2 II	Temps total: 1h20
Temps approche: 30min	Temps tour: 45min	Temps de retour: 5min
Altitude d'entrée: 815m	Altitude de sortie: 615m	Altitude du delta: 200m
Longueur du canyon: 900m	Rapelle le plus haut: 22m	Nombre de rapelles: 11
Transport: Voiture facultative	Type de roche:	Zone de prise d'eau: km ²
Saison:	Orientation:	Meilleur moment:
Évaluation: ★ 2.3 (2)	Info: ★ 2 (1)	Belay: ★ 2 (1)
Avertissements: <i>Interdiction d'accès à l'ordonnance sur la pêche Berne Cas B (annuellement 01.11. - 15.07.)</i> Ce tronçon de cours d'eau peut être parcouru conformément à l'ordonnance sur la pêche du canton de Berne du 16 juillet au 31 octobre.		
Spécialités:		
Matériel: Cordes: 2x 25m		
Résumé: (traduction alternative) Raw data import from Descente Canyons https://www.descente-canyon.com/canyoning/canyon/23466		
Hydrologie:		
Accès: (traduction alternative) Driving by car is possible until a hairpin bend after "Meielisalp". A driving ban begins there which should be strictly observed.		
Approche: (traduction alternative) Access from the mentioned parking lot: follow the path for 450 meters to the access bridge. Access from the end of the canyon or without a car: take one of the hiking trails to the left or right of the stream.		
Tour: (traduction alternative) At the beginning it is a streambed hike, but soon the canyon becomes more interesting and there are some nice abseils in surprisingly good rock.		
Retour: (traduction alternative) Follow the streambed under the dam and then look for a way out of the streambed on the left.		
Coordonnées: Départ du Canyon 46.6463 7.7844 Parking à la sortie 46.6535 7.7824 Parking à l'entrée 46.6488 7.7879		





Rapports:

2025-08-24 | Peisen |    |    |    |  Normale |  Terminé

Amazingly beautiful short canyon very close to Lake Thun. Quite easy to walk, only rarely slippery or brittle. Many possibilities for pitons or natural anchors if needed. Currently, however, good anchors in quantity and quality.
(traduction alternative)

2025-08-08 | System User |   | |

Automatisch importiert von Schlucht.ch für Canyon Eybach, Wasserstand: "angenehm" Verankerungen: "gut / eine Abseilstelle erneuert sowie ein Plättli ersetzt" griffig und gut / Holzverblockung steht noch (Quelle: <https://schlucht.ch/schluchten-der-schweiz-liste/1161-eybach>)

2023-03-09 | System User |   |   | |

Daten importiert von <https://www.descente-canyon.com/canyoning/canyon/23466/Eybach.html>