

# Lloro

Torrent del Lloro

<b>Info : La qualité de cette description n'a pas encore été vérifiée ou a été jugée mauvaise.</b> Si vous connaissez ce canyon, merci de vérifier cette description et de déposer un rapport avec une note pour cette description en utilisant Rapports + <i>Nouveau rapport</i> . Si vous constatez une erreur, merci de nous en faire part ou de rejoindre la communauté afin de corriger vous-même cette description.		
<b>Créer:</b> 2024-06-05 22:47:15	<b>Mettre à jour:</b> 2026-05-22 16:28:51	<b>Imprimer:</b> 2026-06-22 06:06:24
<b>Pays:</b> España / Spain <b>Région:</b> Catalunya / Catalunya <b>Sous-région:</b> Barcelona [Barcelona] / Provincia de Barcelona <b>Ville:</b> El Bruc		
<b>Difficulté:</b> moins difficile	<b>Niveau:</b> v3 a1 l	<b>Temps total:</b> 2h30
<b>Temps approche:</b> 1h	<b>Temps tour:</b> 1h	<b>Temps de retour:</b> 30min
<b>Altitude d'entrée:</b> m	<b>Altitude de sortie:</b> m	<b>Altitude du delta:</b>
<b>Longueur du canyon:</b> 500m	<b>Rapelle le plus haut:</b> 31m	<b>Nombre de rapelles:</b> 11
<b>Transport:</b>	<b>Type de roche:</b>	<b>Zone de prise d'eau:</b> km <sup>2</sup>
<b>Saison:</b> janvier - décembre	<b>Orientation:</b>	<b>Meilleur moment:</b>
<b>Évaluation:</b> ★ 2.7 (1)	<b>Info:</b> ★ 0 ()	<b>Belay:</b> ★ 0 ()
<b>Spécialités:</b>		
<b>Matériel:</b>		
<b>Résumé:</b> (traduction alternative) Interesting descent that we can combine with Trago, Cargols, ... And make a full day of dry canyons. The "normal" way to access is going up the via ferrata, but could be accessed from the ref Vincenç Barré, torrent de les Grutes, ... Regulated Descent: <a href="https://muntanyamontserrat.gencat.cat/ca/el_parccanals-i-recorreguts-equipats/">https://muntanyamontserrat.gencat.cat/ca/el_parccanals-i-recorreguts-equipats/</a>		
<b>Hydrologie:</b>		
<b>Accès:</b> (traduction alternative) By the A2 we will take the detour to El Bruc. Situation bcos Lloro and Trago Cross the village up to the schools and turn right looking for the Refugi Vincenç Barré. We will follow this road that will become a track to the parking lot used by climbers.		

**Approche:**

Accesos bcos Lloro y Trago

Varias opciones:

Por el refugio.

Seguimos por la pista y nos salimos por el sendero de la derecha, mismo acceso que Caragols, sendero de marcas blancas y luego azules que sube hacia el Gerro y els Pallers. Un poco más allá se junta con otro sendero más marcado en la Era dels Pallers (pequeño collado) en donde iremos a la derecha, bajo la Roca de la Gran Portella, hacia el refugi Vincenç Barbé. Pasaremos el refugio y a los 10min aprox, cruzaremos un torrente con un hito, Clot del Trago, que podríamos descender y continuar con los 3 últimos rápeles de Lloro. Dejaremos este torrente atrás, pasamos un colladito y en la siguiente vaguada tenemos el Torrent del Lloro

Por la VF del Lloro.

Por la pista de acceso de frente hasta la bifurcación, de frente Caragols, nosotros a la derecha (retorno de Cargols), por el Camí de la Cova de l'Arcada. Pasaremos por la Roca del Tambor y de ahí a la Font del Xebret. Aquí dejaremos el sendero de la cova y nos iremos a la izquierda subiendo por el margen del Lloro hasta la canal/via ferrata que nos sube este primer paredón. Una vez superado, seguiremos un senderito poco marcado por la izquierda orográfica del Lloro hasta ver que el torrente se abre, momento para bajar al cauce

Por l'Arcada .

El mismo acceso que la VF, pasaremos la Font del Xebret y subimos a la cova de l'Arcada, aquí cogemos el sendero que va hacia el refugio. Remonta el Torrent de les Grutes y cambia de cauce al Lloro. Cuando el sendero cruza el torrente es el momento de empezar a descenderlo

**Tour:** (traduction alternative)

The first part of the route is more open, with cliffs and rappels from trees. Little by little we enter a chaos with small rappels of up to 8m. We leave the chaos to do a couple more rappels before crossing the Trago (afl right) and doing the last 3 rappels, which are the longest.



**Retour:** (traduction alternative)

After the last rappel we will go down to the Font and return by the access path.





**Coordonnées:**

Départ du Canyon [41.5897 1.7878](#)

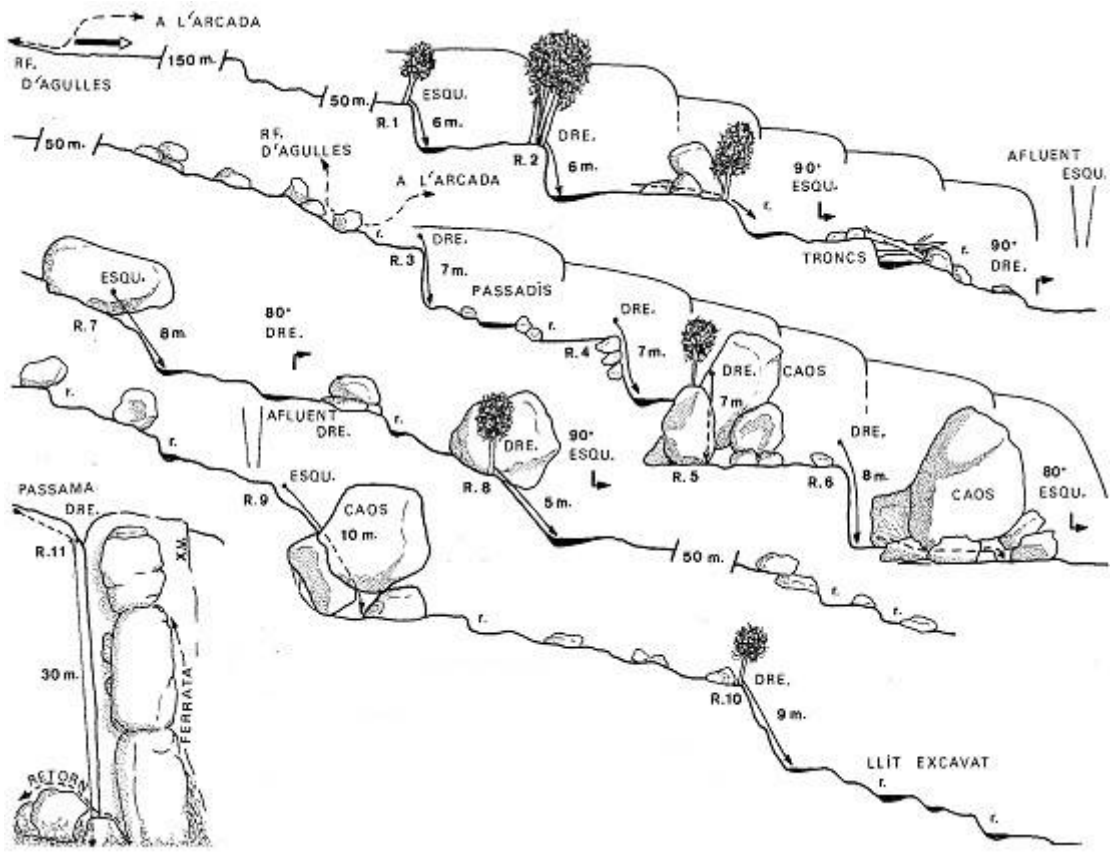
**Rapports:**

2024-06-16 | System User |   | |

Información: Partes de la descripción del cañón se han importado automáticamente. Concretamente, los campos Resumen, Acceso, Acceso, Recorrido, Regreso, Cantidad rapells, Longitud del cañón, Temporada start, Temporada end, Ruta GPS, Topografía de <https://www.docuwiki.infobarrancos.es/doku.php?id=barrancos:barcelona:lloro>

2023-03-09 | System User |   |   | |

Daten importiert von <https://ropewiki.com/Lloro>



Importado de infobarrancos.es