

Subersach




Quelltuff Lingenau

Info : La qualité de cette description n'a pas encore été vérifiée ou a été jugée mauvaise. Si vous connaissez ce canyon, merci de vérifier cette description et de déposer un rapport avec une note pour cette description en utilisant Rapports + <i>Nouveau rapport</i> . Si vous constatez une erreur, merci de nous en faire part ou de rejoindre la communauté afin de corriger vous-même cette description.		
Créer: 2023-11-20 21:10:21	Mettre à jour: 2025-08-03 16:53:17	Imprimer: 2026-05-03 04:05:55
Pays: Österreich / Austria Région: Vorarlberg Sous-région: Bezirk Bregenz Ville: Egg		
Difficulté: moins difficile	Niveau: v1 a3 I	Temps total: 2h5
Temps approche: 15min	Temps tour: 1h20	Temps de retour: 30min
Altitude d'entrée: 580m	Altitude de sortie: 500m	Altitude du delta: 80m
Longueur du canyon: 2500m	Rapelle le plus haut: 1m	Nombre de rapelles: 0
Transport: à pied	Type de roche:	Zone de prise d'eau: 96.99km²
Saison:	Orientation: Ouest	Meilleur moment:
Évaluation: ★ 1.4 (2)	Info: ★ 1 (1)	Belay: ★ 0 ()
Spécialités:		
Matériel: Cordes: nicht erforderlich		
Résumé: (traduction alternative) Aquatic hike with more or less swimming fun depending on the water level.		
Hydrologie:		
Accès: (traduction alternative) B205 to Lingenau. In Lingenau you can park at the chapel, among other places		
Approche:		
Tour:		
Retour:		
Coordonnées: Départ du Canyon 47.4461 9.9283 Fin du Canyon 47.4442 9.8928 Parking inconnu 47.4466 9.9010 Point de repère 47.4444 9.9042 Point de repère 47.4451 9.9063 Point de repère 47.4443 9.9065 Point de repère 47.4431 9.9076 Inconnu 47.4431 9.9114 Inconnu 47.4415 9.9109 Inconnu 47.4381 9.9089 Inconnu 47.4364 9.9189 Inconnu 47.4406 9.9314 Point de repère 47.4469 9.8913 Parking à l'entrée et à la sortie 47.4493 9.9120		

Rapports:

2024-07-23 | Christian Balla |   |   |  |  Haut |  Sortie de secours

Not a real canyoning tour. Aquatic hike - with more or fewer swimming spots depending on the amount of water. We went here because our accommodation was within walking distance. Highly recommended as a home canyon - there are better options for long journeys. The water was warm. Swimming was also no problem in a 2 to 3 mm wetsuit (in summer) and was even pleasant. You don't need a harness or ropes until you reach the suspension bridge. We got off at the suspension bridge because we couldn't find a safe way to downclimb shortly afterwards. Instead, we continued along the hiking trail in the Quelltuff area of Lingenau (traduction alternative)

2023-03-09 | System User |  |  |  | |

Daten importiert von <https://www.descente-canyon.com/canyoning/canyon/23126/Subersach.html>