

Pras (aval) + Gorgate

Vallons des Pras (aval) + Gorgate

Info : La qualité de cette description n'a pas encore été vérifiée ou a été jugée mauvaise. Si vous connaissez ce canyon, merci de vérifier cette description et de déposer un rapport avec une note pour cette description en utilisant Rapports + <i>Nouveau rapport</i> . Si vous constatez une erreur, merci de nous en faire part ou de rejoindre la communauté afin de corriger vous-même cette description.		
Créer: 2023-11-20 21:24:10	Mettre à jour: 2026-03-13 07:04:33	Imprimer: 2026-06-22 07:06:36
Pays: France Région: Provence-Alpes-Côte-d'Azur / Provence-Alpes-Cote d'Azur Sous-région: Alpes-Maritimes Ville: Utelle		
Difficulté: un peu difficile	Niveau: v4 a1 II	Temps total: 4h20
Temps approche: 1h	Temps tour: 3h	Temps de retour: 20min
Altitude d'entrée: 990m	Altitude de sortie: 640m	Altitude du delta: 350m
Longueur du canyon: 700m	Rapelle le plus haut: 55m	Nombre de rapelles:
Transport: à pied	Type de roche:	Zone de prise d'eau: km ²
Saison:	Orientation:	Meilleur moment:
Évaluation: ★ 1.3 (1)	Info: ★ 0 ()	Belay: ★ 0 ()
Spécialités:		
Matériel: Cordes: 2x 60m		
Résumé: 1. Teil der Schlucht = Tal mit einigen Wasserfällen, die oft abkletterbar sind, darunter ein C55-Abhang. 2. Teil = wenig interessanter Verbindungsweg, offener, mit einigen Felsvorsprüngen und Gestrüpp.		
Hydrologie: Trockener Canyon. Ein Neoprenanzug ist nicht erforderlich, aber ein Stoffanzug kann gegen Sträucher nützlich sein, ebenso wie eine Gartenschere.		
Accès: Fahren Sie die Schluchten der Vésubie hinauf (D2565). Verlassen Sie den Ort Le Suquet und biegen Sie links auf die D373 (Richtung Pélasque-le Figaret) ab, dann erneut links (Richtung Le Figaret). Folgen Sie der Straße etwa 1 km bis zur Markierung Nr. 16 und der Avenue du Général De Gaulle. Biegen Sie hier rechts ab und dann sofort links (Markierung 16a). Fahren Sie weiter in Richtung des Weilers Le Blaquet, passieren Sie die Markierungen 158 und 157 und halten Sie auf einem kleinen Parkplatz auf Höhe 629, in einem kleinen Tal kurz vor dem Weiler (hübsche Plakette „Le Blaquet“ in den Felsen eingelassen).		
Approche: Kein Shuttlebus. Zu Fuß die kleine Schlucht oberhalb des Autos auf dem rechten flussufer hinaufsteigen. Diese kreuzt etwas weiter oben einen schönen Weg (weiße und rote Markierungen). An dieser Stelle rechts den zunächst fast ebenen Weg nehmen, der dann ansteigt und weiter oben auf einer offenen Fläche endet. Passieren Sie ein erstes, kaum sichtbares trockenes Tal (am Fuße eines Geröllfeldes) und dann ein zweites, breites, aber wenig ausgeprägtes Tal am Ende des Gorgate-Tals (das vom Brec d'Utelle herunterführt). Halten Sie im nächsten Tal an, das am Fuße einer kleinen Felswand unterhalb des großen V-förmigen (trockenen) Wasserfalls (Ankunft vom Oberlauf des Pras-Tals) endet. (1 Stunde – Höhe: 990 m). Am Startpunkt befindet sich ein Steinhaufen. Beginnen Sie nicht mit der etwas weiter entfernten größeren Schleife, da es sich dabei nur um gefährliches Geröll handelt.		
Tour: 1. Teil der Schlucht = Tal mit einigen Wasserfällen, die oft abkletterbar sind, darunter ein C55-Abhang. 2. Teil = wenig interessanter Verbindungsweg, offener, mit einigen Felsvorsprüngen und Gestrüpp. Wenig ernsthaft, da trocken und relativ offen. Ausrüstung: Gurte und Ringe an Bäumen, doppelt für die C55; ein Punkt + Ring für den letzten Abseiler.		

Retour:

Man verlässt den Weiler Blaquet und verlässt den schönen Weg, der das Tal durchquert. Man folgt ihm nach rechts bis zu einem Haus (Privatbesitz) und gelangt dann auf eine asphaltierte Straße. Man durchquert den Weiler Blaquet und gelangt zum Auto zurück. (20 Min.)




Coordonnées:

Départ du Canyon [43.9553 7.2542](#)

Fin du Canyon [43.9556 7.2617](#)

Parking inconnu [43.9492 7.2647](#)

Rapports:

2023-03-09 | System User |  |  |  | |

Daten importiert von <https://www.descente-canyon.com/canyoning/canyon/21943/Pras-aval--Gorgate.html>