

Stroup - Teilla

Vallon de Stroup - Teilla

Info : La qualité de cette description n'a pas encore été vérifiée ou a été jugée mauvaise.

Si vous connaissez ce canyon, merci de vérifier cette description et de déposer un rapport avec une note pour cette description en utilisant Rapports +Nouveau rapport. Si vous constatez une erreur, merci de nous en faire part ou de rejoindre la communauté afin de corriger vous-même cette description.

Créer: 2023-11-20 21:21:05

Mettre à jour: 2025-10-10 08:14:25

Imprimer: 2026-05-03 10:05:07

Pays: France **Région:** Provence-Alpes-Côte-d'Azur / Provence-Alpes-Cote d'Azur **Sous-région:** Alpes-Maritimes **Ville:** La Brigue

Difficulté: un peu difficile

Niveau: v4 a3 III

Temps total: 4h55

Temps approche: 1h15

Temps tour: 3h30

Temps de retour: 10min

Altitude d'entrée: 1440m

Altitude de sortie: 1060m

Altitude du delta: 380m

Longueur du canyon: 2050m

Rapelle le plus haut: 37m

Nombre de rapelles:

Transport: à pied

Type de roche:

Zone de prise d'eau: km²

Saison:

Orientation:

Meilleur moment:

Évaluation: ★ 2.8 (1)

Info: ★ 0 ()

Belay: ★ 0 ()

Spécialités:

Matériel:

Cordes: 2x40m

Résumé:

Rohdaten Import von Descente Canyons <https://www.descente-canyon.com/canyoning/canyon/2884>

Hydrologie:

Ziemlich wasserreich, ganzjährig Wasser. Schneeschmelze vermeiden.

Ideale Jahreszeit: Sommer. Die wenigen Becken erfordern einen Neoprenanzug.

Spits von 8 oder AN, alles sehr veraltet. Auch wenn es möglich ist, die meisten Hindernisse zu umgehen und so das Tal leicht zu verlassen, sind die Ufer entweder steil oder stark bewaldet, sodass keine einfachen Fluchtwege in Betracht kommen.

Der Weg am linken Ufer (auf der IGN-Karte gestrichelt dargestellt) dürfte sehr schwer zu finden sein, falls er überhaupt noch existiert...

Etwa 250 m vom Ausgang entfernt (Höhe 1100 m) führt ein alter Kanal am linken Ufer zu einem Privatgrundstück, an dem der Aufstieg beginnt und das daher als Fluchtweg in Betracht gezogen werden kann... auch wenn am Anfang dieses Kanals kein Schild steht.

Accès:

Fahren Sie das Roya-Tal hinauf bis nach St. Dalmas de Tende. Fahren Sie durch das Dorf hindurch und biegen Sie rechts in Richtung La Brigue (D43) ab. Fahren Sie etwa 2 km weiter und biegen Sie dann links in Richtung Morignole ab. Kurz vor der Brücke (958 m), die zum Dorfeingang führt, biegen Sie rechts in die kleine Straße ein und fahren Sie bis zum Ende. Parken Sie rechts neben den beiden nebeneinander liegenden Brücken (gekennzeichnet als „Place de Touana“ auf der IGN-Karte).

Approche:

Folgen Sie dem Weg bis zur Markierung 278. Nehmen Sie den Weg unmittelbar rechts von der Schranke (Schild „Privatgrundstück“), der mit gelber Farbe markiert ist und schnell zu einer kleinen Holzbrücke führt. Folgen Sie dem Weg zunächst am rechten Ufer des Touana-Tals entlang, dann bergauf bis zum Touana-Pass. An der Markierung (Höhe 1410, Schilder) biegen Sie links (Norden) auf einen guten Weg ab, der zunächst horizontal verläuft und gegen Ende leicht ansteigt. Das erste offene Tal ist das richtige (Vallon de Stroup auf IGN). Es ist nicht notwendig, sofort den Neoprenanzug anzuziehen, es sei denn, Sie beschließen, die grasbewachsenen Hänge an den Rändern hinunterzurutschen! In diesem Fall achten Sie auf den 3 m hohen Vorsprung in der Mitte. Warten Sie lieber, bis Sie den Gipfel des ersten Wasserfalls auf Höhe des rechten Nebenflusses erreicht haben.

Tour:

Drei Wasserfälle führen zu dem herrlichen 37 m hohen Wasserfall, der beeindruckender ist, als er tatsächlich ist. Achten Sie auf die Reibung beim Abstieg (ich kenne einige, die dabei eine neue Seele entdeckt haben... oder zumindest an ihrem Seil!). Es folgt ein extrem bewaldeter Abschnitt mit zwei Rutschen und einigen sehr kleinen Hindernissen mit oder ohne Seil. Das Ende ist wirklich mühsam.

Möglichkeit zur Ausrüstung außerhalb des Wassers am linken Ufer auf AN für den großen Wasserfall. Es ist übrigens möglich, diesen über einen Haken am linken Ufer zu erklimmen.

Retour:

Am Zusammenfluss mit dem Touana-Tal verlassen Sie das Tal auf der linken Seite (Markierung 278). Oder Sie steigen am Fluss entlang zum Auto hinab, d. h. durch das Morignole-Tal (siehe Karte).

Coordonnées:





Départ du Canyon [44.0981 7.6783](#)

Fin du Canyon [44.0903 7.6664](#)

Parking à l'entrée et à la sortie [44.0861 7.6650](#)

Point de repère [44.0944 7.6733](#)

Rapports:

2023-03-09 | System User |   |  |  | |

Daten importiert von <https://www.descente-canyon.com/canyoning/canyon/2884/Stroup---Teilla.html>