




Pillbach

Weerbergcanyon, Canyon Weerberg, Weerberg

| | | |
|---|---|---|
| Info : La qualité de cette description n'a pas encore été vérifiée ou a été jugée mauvaise. Si vous connaissez ce canyon, merci de vérifier cette description et de déposer un rapport avec une note pour cette description en utilisant Rapports + <i>Nouveau rapport</i> . Si vous constatez une erreur, merci de nous en faire part ou de rejoindre la communauté afin de corriger vous-même cette description. | | |
| Créer: 2023-03-09 20:52:15 | Mettre à jour: 2024-01-23 17:02:46 | Imprimer: 2026-06-22 05:06:18 |
| Pays: Österreich / Austria Région: Tirol Sous-région: Bezirk Schwaz Ville: Pill | | |
| Difficulté: moins difficile | Niveau: v3 a3 III | Temps total: 2h15 |
| Temps approche: 5min | Temps tour: 2h | Temps de retour: 10min |
| Altitude d'entrée: 790m | Altitude de sortie: 620m | Altitude du delta: 170m |
| Longueur du canyon: 1500m | Rapelle le plus haut: 17m | Nombre de rappelles: 12 |
| Transport: Voiture obligatoire | Type de roche: | Zone de prise d'eau: km ² |
| Saison: | Orientation: Nord | Meilleur moment: |
| Évaluation: ★ 1.5 (3) | Info: ★ 0 () | Belay: ★ 1 (1) |
| Spécialités: Barrage, | | |
| Matériel: Cordes: 1x20m+1x25m | | |
| Résumé: (traduction alternative) Except for the more attractive final section relatively open forest canyon | | |
| Hydrologie: | | |
| Accès: (traduction alternative) Leave the Inntal freeway A 12 (Kustein - Innsbruck) at the exit Vomp and follow the L 389 southeastwards across the Inn to Pill. Across the federal road 171 on the Schloßbichl in the direction of Pillberg. In the first left-hand bend we drive straight on along the orographic right bank of the Pillbach up to the garbage collection point. There park the lower car at a suitable place. With the second car back on the Schloßbichel and right up the L 53 in the direction of Pillberg. After 1 km the road makes a rightward hairpin bend, after another 800 m we turn right again onto Pillbergstraße. Another 500 m further on we turn right onto Steinwandweg in the direction of Müllau. About 1 km after this turn we come to a meadow enclosed by woods. Here, where a field path branches off to the right at a sharp angle, we park the second car. | | |
| Approche: (traduction alternative) On the dirt road to bridge over the Pillbach, on the left bank about 100 m downhill to the slide brake - entry. | | |
| Tour: (traduction alternative) After the optional first rappel on the boulder brake, we alternate between running sections, pools, places to downclimb and rappels again. After about 1.5 hours we come to a wooden bridge on iron girders. This is where the more attractive vertical final section begins. Caution: In the upper reaches, there is a water drainage with a small reservoir. | | |
| Retour: (traduction alternative) After the last rappel, go out to the right on a path and later go down to the car on a forest path. | | |
| Coordonnées: Départ du Canyon 47.3110 11.6989 Fin du Canyon 47.3169 11.6862 Parking à l'entrée 47.3099 11.7026 Parking à la sortie 47.3203 11.6841 | | |






Rapports:

2023-03-09 | System User |  |  |  | |

Info: Teile der Canyonbeschreibung wurden automatisiert übernommen. Konkret die Felder Weblinks, Koordinaten, Rating, Länge des Canyon, Einfachseil Mindestens von <https://www.descente-canyon.com/canyoning/canyon/22545>

2023-03-09 | System User |  |  |  | |

Daten importiert von <https://canyon.carto.net/cwiki/bin/view/Canyons/PillbachCanyon.html>

2021-05-30 | Joey CIA |   |  |   |  Normale |  Terminé

Due to rockfall in the first third quite a climb. No more anchors. 2nd part quite ok, very slippery (traduction alternative)