

Laingraben

Lainbach

Info : La qualité de cette description n'a pas encore été vérifiée ou a été jugée mauvaise. Si vous connaissez ce canyon, merci de vérifier cette description et de déposer un rapport avec une note pour cette description en utilisant Rapports + <i>Nouveau rapport</i> . Si vous constatez une erreur, merci de nous en faire part ou de rejoindre la communauté afin de corriger vous-même cette description.		
Créer: 2023-03-09 20:55:14	Mettre à jour: 2023-10-14 09:16:26	Imprimer: 2026-05-03 01:05:24
Pays: Deutschland / Germany Région: Oberbayern / Upper Bavaria Sous-région: Landkreis Bad Tölz-Wolfratshausen Ville: Kochel am See		
Difficulté: un peu difficile	Niveau: v4 a3 II	Temps total: 3h35
Temps approche: 1h15	Temps tour: 2h	Temps de retour: 20min
Altitude d'entrée: 952m	Altitude de sortie: 795m	Altitude du delta: 157m
Longueur du canyon: 2500m	Rapelle le plus haut: 30m	Nombre de rapelles:
Transport: à pied	Type de roche:	Zone de prise d'eau: km ²
Saison:	Orientation: Nord	Meilleur moment:
Évaluation: ★ 1.5 (2)	Info: ★ 0 ()	Belay: ★ 0 ()
Spécialités: § Interdiction,		
Matériel:		
Résumé: (traduction alternative) Hiking and rappel canyon		
Hydrologie:		
Accès: (traduction alternative) Coming from the north, we take the B11 via Schmid-von-Kochel-Platz and then head south along Mittenwalder Straße. On the right we see the Schmid-von-Kochel monument, the Raiffeisenbank and next to it the Pfleger butcher's shop. Opposite is Kalmbachstraße, which we turn into. After a good 100m, we turn right into Alte Straße. After another 700m, we turn half-left into Straße am Sonnenstein and after another 400m we come to the edge of the forest, where we park our car. Navi input: "Kochel am See - Am Sonnenstein 24" or "Sonnensteinweg 11"; GPS: N 47°38'39.62" E 11°22'13.62" (altitude 655m)		
Approche: (traduction alternative) We follow the "Sonnenspitz" signposts and walk up the forest road above the Lainbach stream. After 110m, the road crosses the Laingraben and climbs relatively steeply up the slope on the other side. After 2.5 km (from the bridge) we come to a clearing (GPS; N 47°38'39.62" E 11°23'08.60" - altitude 1005m), where the path to Sonnenspitz branches off to the right (signpost). There is a bench on the left at the edge of the path. Here we take the forest road that leads down to the left to the Lainbach (entry). The approach on the forest road can be shortened via a path (signpost - Kot-Alm (?) - after the bridge over the Lainbach). You can also reach the entry via the orographic right side of the slope.		
Tour: (traduction alternative) We start with a river walk. After a while, it is interrupted at regular intervals by steps, some of which are rappelled, but mostly downclimbed. There is also a possible jumps. Almost at the exit of the tour and about 200m before the final waterfall, we see an overgrown path to the left (exit possible). The following block section in the stream can be bypassed righthand side in the forest. The tour exits at the Upper Lainbach Falls (GPS: N 47°38'59.96" E 11°22'54.73" altitude 795m)		
Retour: (traduction alternative) We get out onto the wooden path and walk down to the car.		





Coordonnées:

Départ du Canyon [47.6417 11.3886](#)




Parking à l'entrée et à la sortie [47.6491 11.3704](#)

Fin du Canyon [47.6501 11.3817](#)

Rapports:

2023-03-09 | System User |   |  |  | |

Info: Teile der Canyonbeschreibung wurden automatisiert übernommen. Konkret die Felder Weblinks, Koordinaten, Rating, Länge des Canyon, Einfachseil Mindestens von <https://www.descente-canyon.com/canyoning/canyon/24137>

2023-03-09 | System User |  |  |  | |

Daten importiert von <https://canyon.carto.net/cwiki/bin/view/Canyons/LaingrabenCanyon.html>