

Trigas





Barranco Trigás, Trigars, Barranco Trigas

Info : La qualité de cette description n'a pas encore été vérifiée ou a été jugée mauvaise. Si vous connaissez ce canyon, merci de vérifier cette description et de déposer un rapport avec une note pour cette description en utilisant Rapports + <i>Nouveau rapport</i> . Si vous constatez une erreur, merci de nous en faire part ou de rejoindre la communauté afin de corriger vous-même cette description.		
Créer: 2023-03-09 20:52:56	Mettre à jour: 2023-11-18 05:33:59	Imprimer: 2026-05-03 02:05:01
Pays: España / Spain Région: Aragón Sous-région: Huesca Ville: Barbaruens		
Difficulté: moins difficile	Niveau: v3 a3 III	Temps total: 5h
Temps approche: 40min	Temps tour: 4h	Temps de retour: 20min
Altitude d'entrée: 1410m	Altitude de sortie: 1090m	Altitude du delta: 320m
Longueur du canyon: 1300m	Rapelle le plus haut: 27m	Nombre de rapelles:
Transport: Voiture facultative	Type de roche:	Zone de prise d'eau: km ²
Saison:	Orientation: Sud	Meilleur moment:
Évaluation: ★ 3.2 (2)	Info: ★ 0 ()	Belay: ★ 0 ()
Spécialités:		
Matériel: Cordes: 2x 30m		
Résumé: (traduction alternative) Homogeneous rappel canyon without runs		
Hydrologie:		
Accès: (traduction alternative) From Castejon de Sos in the Valle de Benasque, we drive south on the A-139 towards Graus, Barbastro. After 7 km, we turn right at the houses of La Catalana onto the HU-V-6411 and drive up via Seira in the direction of Barbaruens. 6.3 km after crossing the Rio Esera, a forest road branches off to the right in a long left-hand bend (information boards). We park our first car here for the exit. In the second car we drive further up to Barbaruens (almost 2 km). 100 m before reaching the village, we turn left onto a dirt road that leads uphill - steeply in places. At a fork (about 2.8 km from Barbaruens) we turn right and reach the streambed of the Arroyo de Bilse. From here on, you have to make your own judgment as to where the car can go on the deteriorating track (otherwise park the car and continue on foot). About 1.4 km after passing the Bilse, we come to some small huts where we park the second car.		
Approche: (traduction alternative) Continue on the slope for about 2.5 km, then the slope crosses the streambed of the Trigas (entry).		
Tour: (traduction alternative) 12 rappel, then we are in the riverbed of the Aigüeta de Barbaruens. Descending this we come to the Puente de la Saca.		
Retour: (traduction alternative) We get off on the bridge and walk the path south to the lower car.		
Coordonnées: Départ du Canyon 42.5258 0.3845 Fin du Canyon 42.5100 0.3988 Point de repère 42.5169 0.3778 Parking à l'entrée et à la sortie 42.4996 0.4014 Point de repère 42.5209 0.3979		

Rapports:

2025-05-29 | System User |    Normale |  Terminé

Automatisch importiert von Descente-Canyon.com für Canyon Trigas Parking d'une voiture au village de Barbaruens puis piste pendant 6km qui passe en voiture (en étant précautionneux) jusqu'aux pâturages après le barranco de Bilsé , fin d'approche à pied sur la piste qui se dégrade jusqu'à croiser le ruisseau .Avec une eau claire le canyon devient de plus en plus beau au fur et à mesure que l'on se rapproche de la fin , beaucoup d'équipement sur arbre (prévoir 3-4m de corde à couper au cas ou) (Quelle: <https://www.descente-canyon.com/canyoning/canyon-debit/22589/observations.html>)

2023-03-09 | System User |     | |

Info: Teile der Canyonbeschreibung wurden automatisiert übernommen. Konkret die Felder Weblinks, Koordinaten, Rating, Länge des Canyon, Einfachseil Mindestens von <https://www.descente-canyon.com/canyoning/canyon/22589>

2023-03-09 | System User |      | |

Daten importiert von <https://canyon.carto.net/cwiki/bin/view/Canyons/TrigasCanyon.html>