

# Neuciora

Vallon de Neuciora

<b>Info : La qualité de cette description n'a pas encore été vérifiée ou a été jugée mauvaise.</b> Si vous connaissez ce canyon, merci de vérifier cette description et de déposer un rapport avec une note pour cette description en utilisant Rapports + <i>Nouveau rapport</i> . Si vous constatez une erreur, merci de nous en faire part ou de rejoindre la communauté afin de corriger vous-même cette description.		
<b>Créer:</b> 2023-11-20 21:19:26	<b>Mettre à jour:</b> 2026-03-10 07:24:13	<b>Imprimer:</b> 2026-06-22 07:06:23
<b>Pays:</b> France <b>Région:</b> Provence-Alpes-Côte-d'Azur / Provence-Alpes-Cote d'Azur <b>Sous-région:</b> Alpes-Maritimes <b>Ville:</b> La Brigue		
<b>Difficulté:</b> un peu difficile	<b>Niveau:</b> v4 a1 III	<b>Temps total:</b> 3h45
<b>Temps approche:</b> 10min	<b>Temps tour:</b> 3h30	<b>Temps de retour:</b> 5min
<b>Altitude d'entrée:</b> 1300m	<b>Altitude de sortie:</b> 805m	<b>Altitude du delta:</b> 495m
<b>Longueur du canyon:</b> 1200m	<b>Rapelle le plus haut:</b> 60m	<b>Nombre de rapelles:</b>
<b>Transport:</b> Voiture obligatoire	<b>Type de roche:</b>	<b>Zone de prise d'eau:</b> km <sup>2</sup>
<b>Saison:</b>	<b>Orientation:</b>	<b>Meilleur moment:</b>
<b>Évaluation:</b> ★ 2.3 (1)	<b>Info:</b> ★ 0 ()	<b>Belay:</b> ★ 0 ()
<b>Spécialités:</b>		
<b>Matériel:</b> Cordes: 2x 70m		
<b>Résumé:</b> 5 Abseiler		
<b>Hydrologie:</b> Das Tal ist fast trocken, eine Neoprenhose reicht aus.		
<b>Accès:</b> Talwärts: Das Roya-Tal hinaufsteigen, Breil passieren. In Saint Dalmas de Tende, bevor man den Ort verlässt, rechts auf eine ansteigende Gemeindestraße abbiegen, die schnell über eine schmale Brücke führt, und gleich danach rechts abbiegen (Markierung 40). 2 km weiterfahren und auf Höhe der Touristenschilder und eines Picknicktisches parken.  Oberlauf: Durchqueren Sie das Dorf La Brigue und biegen Sie direkt beim Verlassen des Ortes rechts ab. Der Weg führt bergauf (Markierung 48), überquert eine Brücke über den Ru Sec und biegt nach links ab. Bei der Markierung 249 biegen Sie rechts ab, bei der Markierung 247 biegen Sie rechts ab und gehen weiter bis zur Markierung 245.		
<b>Approche:</b> Nehmen Sie den linken Weg gegenüber dem Oratorium für 650 m und biegen Sie dann rechts in einen Pfad ein, der durch kleine Terrassen mit Ginster führt, um ins Tal hinabzusteigen.		
<b>Tour:</b> Nach einem kurzen Fußmarsch gibt es hauptsächlich einen C11, einen C33 nach einem Nebenfluss, einen C17, einen C22, einen Nebenfluss und dann den C60.  Die ersten 10 Meter, die eine Kappe des 60 m langen Abseilers bilden, erzeugen eine Reibung, die einen Schutz des Seils erforderlich macht, typischerweise mit einem gepolsterten Beutel, der am Abseiler befestigt ist.  Die Verankerungen sind korrekt, manchmal sind sie mit Gurten verbunden. Die Besonderheit ist ein 60 m langer Abseiler, wobei die letzten 50 Meter mit voller Geschwindigkeit zurückgelegt werden.		
<b>Retour:</b> Der Rückweg erfolgt auf dem Wanderweg (Talweg).		

**Coordonnées:**

Départ du Canyon [44.0371 7.6038](#)





Fin du Canyon [44.0404 7.5893](#)

Parking à l'entrée [44.0432 7.6066](#)

Parking à la sortie [44.0527 7.5901](#)

**Rapports:**

---

2023-03-09 | System User |   |  |  | |

Daten importiert von <https://www.descente-canyon.com/canyoning/canyon/23638/Neuciora.html>