

# Fenouillet

Ravin du Fenouillet

<b>Info : La qualité de cette description n'a pas encore été vérifiée ou a été jugée mauvaise.</b> Si vous connaissez ce canyon, merci de vérifier cette description et de déposer un rapport avec une note pour cette description en utilisant Rapports + <i>Nouveau rapport</i> . Si vous constatez une erreur, merci de nous en faire part ou de rejoindre la communauté afin de corriger vous-même cette description.		
<b>Créer:</b> 2023-11-20 21:17:28	<b>Mettre à jour:</b> 2025-09-16 10:57:39	<b>Imprimer:</b> 2026-06-22 07:06:57
<b>Pays:</b> France <b>Région:</b> Provence-Alpes-Côte-d'Azur / Provence-Alpes-Cote d'Azur <b>Sous-région:</b> Alpes-Maritimes <b>Ville:</b> Marie		
<b>Difficulté:</b> moins difficile	<b>Niveau:</b> v3 a2 I	<b>Temps total:</b> 1h45
<b>Temps approche:</b> 20min	<b>Temps tour:</b> 1h15	<b>Temps de retour:</b> 10min
<b>Altitude d'entrée:</b> 475m	<b>Altitude de sortie:</b> 350m	<b>Altitude du delta:</b> 125m
<b>Longueur du canyon:</b> 250m	<b>Rapelle le plus haut:</b> 29m	<b>Nombre de rapelles:</b>
<b>Transport:</b> à pied	<b>Type de roche:</b>	<b>Zone de prise d'eau:</b> km <sup>2</sup>
<b>Saison:</b>	<b>Orientation:</b>	<b>Meilleur moment:</b>
<b>Évaluation:</b> ★ 2 (1)	<b>Info:</b> ★ 0 ()	<b>Belay:</b> ★ 0 ()
<b>Spécialités:</b>		
<b>Matériel:</b> Cordes: 2x 30m		
<b>Résumé:</b> (traduction alternative) Pleasant and even route. About ten abseils, very little walking.		
<b>Hydrologie:</b> (traduction alternative) ATTENTION: The current is generally weak, EXCEPT when EDF occasionally relieves the overflow of the upstream Valabres hydroelectric power station. In this case, the descent is very dangerous, even life-threatening. To find out the days of discharge, call EDF on 04 93 02 00 09.		
<b>Accès:</b> (traduction alternative) Take the D2205 past Pont de Clans and turn right onto the old road at the exit of the dual carriageway. Park just before the bridge under which the canyon runs.		
<b>Approche:</b> (traduction alternative) Go to the bridge over the Médecine, follow this river first on the left bank and then switch to the right bank. 10/15 meters after crossing the river, take an ascent on the left that quickly leads to the ridge that separates the two canyons. Follow the path as best you can (on the ridge, then left and then slightly right) until you reach a small mountain pass. Continue as best you can until you reach a plain and then another 10/15 m to a very small, sloping field. A clearly visible path leads to the left and very quickly reaches the canyon at the level of a small wooden bridge.		
<b>Tour:</b> (traduction alternative) Pleasant and even route. About ten abseils, very little walking.  -->Then continue to the neighboring canyon "Ravin de la Médecine".		
<b>Retour:</b> (traduction alternative) A boulder field is clearly visible on the right bank of the last waterfall. Bypass it at the bottom and climb up below the retaining wall (about ten meters, somewhat steep). Cross it to the left to emerge comfortably 100 m from the car.		

**Coordonnées:**

Départ du Canyon [44.0181 7.1365](#)




Parking à l'entrée et à la sortie [44.0157 7.1315](#)

Parking à l'entrée et à la sortie [44.0184 7.1340](#)

Fin du Canyon [44.0178 7.1330](#)

**Rapports:**

---

2023-03-09 | System User |   |  |  | |

Daten importiert von <https://www.descente-canyon.com/canyoning/canyon/21296/Fenouillet.html>