

# Barranco Inferno

**Info : La qualité de cette description n'a pas encore été vérifiée ou a été jugée mauvaise.**

Si vous connaissez ce canyon, merci de vérifier cette description et de déposer un rapport avec une note pour cette description en utilisant Rapports +*Nouveau rapport*. Si vous constatez une erreur, merci de nous en faire part ou de rejoindre la communauté afin de corriger vous-même cette description.

**Créer:** 2026-05-22 16:19:48 **Mettre à jour:** 2026-05-22 16:19:48 **Imprimer:** 2026-06-22 06:06:06

**Pays:** España / Spain **Région:** Galicia **Sous-région:** provincia de Lugo **Ville:**

**Difficulté:** facile **Niveau:** v2 a1 II **Temps total:** 1h51

**Temps approche:** 1min **Temps tour:** 1h **Temps de retour:** 50min

**Altitude d'entrée:** m **Altitude de sortie:** m **Altitude du delta:**

**Longueur du canyon:** 600m **Rapelle le plus haut:** 15m **Nombre de rappelles:** 6

**Transport:** **Type de roche:** **Zone de prise d'eau:** km<sup>2</sup>

**Saison:** mars - novembre **Orientation:** **Meilleur moment:**

**Évaluation:** ★ 0 () **Info:** ★ 0 () **Belay:** ★ 0 ()

**Spécialités:**

**Matériel:**

**Résumé:** (traduction alternative)  
Almost newly equipped, simple and short

**Hydrologie:**

**Accès:** (traduction alternative)  
We must go towards Folgoso do Courel.  
Shortly before arriving we will see the detour to Villadón on the left. Without arriving we will go by the road to the right and soon a track to the left by which we go to the access bridge.

**Approche:**

Inmediato

**Tour:** (traduction alternative)  
Only 6 rappels without too much difficulty. Caution with high flows after heavy rains.

**Retour:** (traduction alternative)  
When we reach the confluence with the river, we will take a path to the left that leads us up to the trail.

**Coordonnées:**

Départ du Canyon [42.5581 -7.2237](#)



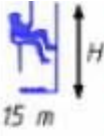




Fin du Canyon [42.5555 -7.2170](#)

**Rapports:**

2024-06-16 | System User | |📖|📍|

Todos los datos importados desde <https://www.docuwiki.infobarrancos.es/doku.php?id=barrancos:lugo:inferno>

# Carrozo do Inferno v3a11l

<p>Inmediato →</p> <p>45 min ←</p> 	 <p>X-646.316, Y-4.713.237 →</p> <p>X-645.800, Y-4.713.310 ←</p>	 <p>H</p> <p>15 m</p>
 <p>535 m</p>	 <p>135 m</p>	 <p>550 m</p>
		 <p>1:30 h</p>

