




Flottes

Ravin de Flottes

Info : La qualité de cette description n'a pas encore été vérifiée ou a été jugée mauvaise. Si vous connaissez ce canyon, merci de vérifier cette description et de déposer un rapport avec une note pour cette description en utilisant Rapports + <i>Nouveau rapport</i> . Si vous constatez une erreur, merci de nous en faire part ou de rejoindre la communauté afin de corriger vous-même cette description.		
Créer: 2023-11-20 21:17:33	Mettre à jour: 2025-12-15 09:13:07	Imprimer: 2026-02-02 07:02:12
Pays: France Région: Provence-Alpes-Côte-d'Azur / Provence-Alpes-Cote d'Azur Sous-régione: Hautes-Alpes Ville: Val Buëch-Méouge		
Difficulté: moins difficile	Niveau: v3 a1 l	Temps total: 2h5
Temps approche: 45min	Temps tour: 1h	Temps de retour: 20min
Altitude d'entrée: 700m	Altitude de sortie: 600m	Altitude du delta: 100m
Longueur du canyon: 200m	Rapelle le plus haut: 25m	Nombre de rapelles:
Transport:	Type de roche:	Zone de prise d'eau: km²
Saison:	Orientation:	Meilleur moment:
Évaluation: ★ 1.4 (1)	Info: ★ 0 ()	Belay: ★ 0 ()
Spécialités:		
Matériel:		
Résumé: Eine originelle Höhle während des Abstiegs.		
Hydrologie: Die verkalkte Kette zeigt, dass manchmal etwas Wasser vorhanden ist...		
Accès: Aus Richtung Süden: Autobahn A51, Ausfahrt 22 (Sisteron-Centre), weiter auf der Straße in Richtung La Motte du Caire und in Sisteron links (Sisteron) über die Brücke der Durance fahren. Am Kreisverkehr die erste Straße N85 (Zone industriel, Ribiers, Laragne) nehmen und nach 150 m links auf die D948 in Richtung Ribiers abbiegen. Aus Richtung Norden: Über die D4085 den Buëch überqueren und rechts abbiegen. Fahren Sie 3,7 km weiter (vorbei an Le Virail, Sandgruben auf der rechten Seite) und biegen Sie dann links in eine kleine Straße ein. Nehmen Sie die nächste Straße links (Contine, Eymarrons). Sie können in Eymarrons parken, wenn Sie die Anwohner um Erlaubnis fragen.		
Approche: Nehmen Sie den Weg, der kurz vor dem Bauernhof Les Eymarrons beginnt und nach rechts führt. Nach dem ersten Feld zweigt ein Weg nach links ab (zwischen zwei Feldern) und führt in ein Unterholz. Folgen Sie ihm nach rechts. Er steigt an und führt zu einem kleinen Plateau. Auf der linken Seite steigt ein schöner Weg an und überquert den Bach. Auf der anderen Seite steigt er weiter steil an, bis er den Torrent de Contine erreicht. Der Weg folgt ihm einige Meter lang. Wenn er sich teilt, biegen Sie rechts ab und finden Sie im Wildschweinmodus einen schönen Jägerpfad, der über den Hang führt und wieder in die Schlucht hinabsteigt.		
Tour: C3 an der Baumstammwand, dann zu Fuß weiter bis zu einer C8 (AN) mit einer kleinen Rutsche. Dann eine C25 mit einer großen Kette (C6 + C15), um auf das Dach der Höhle zu gelangen. C12 an Plättchen durch das Loch in der Mitte, um zur Höhle zu gelangen.		
Retour: Nach der Höhle geht es ein wenig bergab, um wieder auf den Zugangsweg zu gelangen, der den Bach kreuzt.		
Coordonnées: Départ du Canyon 44.1946 5.8886		

Rapports:

2023-03-09 | System User |  |  |  | |

Daten importiert von <https://www.descente-canyon.com/canyoning/canyon/23012/Flottes.html>