

Herques

Barranco de Herques

Info : La qualité de cette description n'a pas encore été vérifiée ou a été jugée mauvaise.

Si vous connaissez ce canyon, merci de vérifier cette description et de déposer un rapport avec une note pour cette description en utilisant Rapports +*Nouveau rapport*. Si vous constatez une erreur, merci de nous en faire part ou de rejoindre la communauté afin de corriger vous-même cette description.

Créer: 2023-03-09 20:55:22

Mettre à jour: 2023-11-11 11:44:09

Imprimer: 2026-05-03 04:05:12

Pays: España / Spain **Région:** Canarias / Canary Islands **Sous-région:** Santa Cruz de Tenerife **Ville:** Fasnía

Difficulté: moins difficile

Niveau: v3 a? III

Temps total: 3h

Temps approche: 5min

Temps tour: 2h30

Temps de retour: 25min

Altitude d'entrée: 480m

Altitude de sortie: 20m

Altitude du delta: 460m

Longueur du canyon: 4000m

Rapelle le plus haut: 20m

Nombre de rappels: 9

Transport: Voiture obligatoire

Type de roche: basalt

Zone de prise d'eau: km²

Saison:

Orientation: Sud-Est

Meilleur moment:

Évaluation: ★ 2.4 (3)

Info: ★ 0 ()

Belay: ★ 3 (1)

Spécialités:

Matériel:

Cordes: 2x30

Résumé: (traduction alternative)

Normally dry hiking canyon with a few rappels

Hydrologie:

Accès: (traduction alternative)

From Tenerife Sur Airport, take exit no. 23 onto the TF 1 highway in the direction of Sta. Cruz de Tenerife (northeast). After 26.5 km on the TF 1, take exit no. 14 (Los Roques/Fasnía) and follow the TF 620 uphill for approx. 100 m in the direction of Fasnía. At the bar/restaurant, park the lower car on the righthand side (away. reduced risk of breakage) and turn right in front of the restaurant towards Barranco, passing another restaurant (left above). At the junction before the next building, turn left up a steep road for about 4 km until you reach the TF 28. Park the top vehicle here by the houses (risk of breakage on the bridge).

Approche: (traduction alternative)

Continue north on the TF 28 for approx. 200 m to the bridge over the Herques. Before the tunnel, turn left down into the Barranco.

You can also rope in from the bridge, but you may need more ropes.

Tour: (traduction alternative)

see photos and weblinks!

Retour: (traduction alternative)

Turn right before the highway bridge and follow a dirt road in a SW direction towards the pigsty (dogs only bark!), pass it on the right and continue straight ahead on the road to the lower vehicle.

Coordonnées:




Départ du Canyon [28.2503 -16.4393](#)

Fin du Canyon [28.2336 -16.4095](#)

Parking à l'entrée [28.2475 -16.4376](#)

Parking à la sortie [28.2291 -16.4124](#)





Rapports:

2024-11-28 | Jeroen Kirchner |   |  Pas fait




Abseiling from the bridge is no longer possible (dismantled). Any entrance to the canyon with permit or not should be discrete.

2023-04-19 | Bina |    |  |     |  Sèche |  Terminé

Great dry gorge. (traduction alternative)

2023-03-09 | System User |   |  |  | |

Info: Teile der Canyonbeschreibung wurden automatisiert übernommen. Konkret die Felder Weblinks, Koordinaten, Rating, Länge des Canyon, Einfachseil Mindestens von <https://www.descente-canyon.com/canyoning/canyon/21625>

2023-03-09 | System User |  |  |  | |

Daten importiert von <https://canyon.carto.net/cwiki/bin/view/Canyons/HerquesCanyon.html>