

San Joaquin

Barranco San Joaquin, Barranco de San Joaquin

Info : La qualité de cette description n'a pas encore été vérifiée ou a été jugée mauvaise. Si vous connaissez ce canyon, merci de vérifier cette description et de déposer un rapport avec une note pour cette description en utilisant Rapports + <i>Nouveau rapport</i> . Si vous constatez une erreur, merci de nous en faire part ou de rejoindre la communauté afin de corriger vous-même cette description.			
Créer: 2023-03-09 20:53:14	Mettre à jour: 2023-11-11 18:21:00	Imprimer: 2026-06-22 06:06:41	
Pays: España / Spain	Région: Canarias / Canary Islands	Sous-région: Santa Cruz de Tenerife	Ville: Fasnía
Difficulté: un peu difficile	Niveau: v4 a1 III	Temps total: 2h20	
Temps approche: 10min	Temps tour: 2h	Temps de retour: 10min	
Altitude d'entrée: 335m	Altitude de sortie: 20m	Altitude du delta: 315m	
Longueur du canyon: 2600m	Rapelle le plus haut: 40m	Nombre de rappelles: 8	
Transport: Voiture obligatoire	Type de roche:	Zone de prise d'eau: km ²	
Saison:	Orientation:	Meilleur moment:	
Évaluation: ★ 1.9 (2)	Info: ★ 0 ()	Belay: ★ 0 ()	
Spécialités:			
Matériel: Cordes: 3x30m			
Résumé: (traduction alternative) Normally dry hiking canyon with some rappel.			
Hydrologie:			
Accès: (traduction alternative) From Tenerife Sur Airport, take exit 23 to the TF1 highway and follow it in the direction of Sta. Cruz de Tenerife (northeast). After 26.5 km on the TF1, take exit no. 14 (Los Roques/Fasnía) (park the first vehicle in San Roques by the sea, if you have two available. With the other one - on the TF 620 - 6 km uphill to Fasnía. In the village turn left on the crossing TF 28, in southwestern direction out of the village, after about 300 one comes on the Puente de los Tres Ojos; over the Barranco San Joaquin (here misleadingly other designation) and turns after another 50 m left down to the ruin of the church San Joaquin. Pass it on the left and turn left about 30 m further on. After another 30 m (after the exit of the road) park the car on the right.			
Approche: (traduction alternative) From the car down the terraced slope in a northerly direction to the clearly visible first rappel in the barranco.			
Tour: (traduction alternative) The basalt rose over which you rappel (2nd rappel) is attractive. The 40m rappel can be broken after about 20m on a comfortable intermediate belay.			
Retour: (traduction alternative) After passing under the highway in the barranco, left on trail tracks or dirt road slightly uphill to the large paved plaza south of Los Roques where the lower vehicle is parked.			
Coordonnées: Départ du Canyon 28.2276 -16.4392 Fin du Canyon 28.2189 -16.4150 Parking à l'entrée 28.2274 -16.4394 Parking à la sortie 28.2196 -16.4147			




Rapports:

2024-06-16 | System User |   | |

Información: Partes de la descripción del cañón se han importado automáticamente. Concretamente, los campos Ruta GPS, Topografía de <https://www.docuwiki.infobarrancos.es/doku.php?id=barrancos:canarias:joaquin>

2023-03-09 | System User |   |  |  | |

Info: Teile der Canyonbeschreibung wurden automatisiert übernommen. Konkret die Felder Weblinks, Koordinaten, Rating, Länge des Canyon, Einfachseil Mindestens von <https://www.descente-canyon.com/canyoning/canyon/22123>

2023-03-09 | System User |  |  |  | |

Daten importiert von <https://canyon.carto.net/cwiki/bin/view/Canyons/SanJoaquinCanyon.html>