

Inguillième

Vallon d' Inguillième

Info : La qualité de cette description n'a pas encore été vérifiée ou a été jugée mauvaise.

Si vous connaissez ce canyon, merci de vérifier cette description et de déposer un rapport avec une note pour cette description en utilisant Rapports +*Nouveau rapport*. Si vous constatez une erreur, merci de nous en faire part ou de rejoindre la communauté afin de corriger vous-même cette description.

Créer: 2023-11-20 21:23:24

Mettre à jour: 2025-09-03 07:43:43

Imprimer: 2026-02-02 07:02:38

Pays: France **Région:** Provence-Alpes-Côte-d'Azur / Provence-Alpes-Cote d'Azur **Sous-région:** Var **Ville:** Collobrières

Difficulté: moins difficile

Niveau: v2 a3 I

Temps total: 3h25

Temps approche: 1h

Temps tour: 2h

Temps de retour: 25min

Altitude d'entrée: 520m

Altitude de sortie: 320m

Altitude du delta: 200m

Longueur du canyon: 1000m

Rapelle le plus haut: 17m

Nombre de rapelles:

Transport:

Type de roche:

Zone de prise d'eau: km²

Saison:

Orientation:

Meilleur moment:

Évaluation: ★ 1 (1)

Info: ★ 0 ()

Belay: ★ 0 ()

Spécialités:

Matériel:

Cordes: 2x 20m

Résumé:

Schrägabseiler - nur Wasser nach Regen.

Hydrologie:

Oftmals derselbe Durchfluss wie beim Destéou.

Nach Regenfällen durchzuführen.

Accès:

Auf der D14 in Richtung Collobrières biegen Sie rechts auf die D41 in Richtung Bormes-les-Mimosas ab. Überqueren Sie eine Brücke und nehmen Sie 600 m danach den Weg links. Folgen Sie dem Weg nach rechts, entlang des Baches, bis Sie eine Furt überqueren und sich auf der rechten Seite des Baches befinden. Überqueren Sie die Furt von Destéou und parken Sie am Ausgangspunkt des Fernwanderwegs GR, ohne zu stören (Punkt 220 auf der IGN-Karte).

Bei starkem Regen können Sie die Furten nicht überqueren. Sie können kurz vor der ersten Furt des Baches Malière parken. Dies verlängert den An- und Rückweg um 20 Minuten.

Approche:

Nehmen Sie den GR in RG vom Destéou, der auf den Lambert-Weg hinaufführt. Oben biegen Sie rechts ab in Richtung IGN-Punkt 573. Von dort aus steigen Sie auf Höhe einer Brandschutzschneise hinab zur Felsverengung, dem Ausgangspunkt der Tour.

Tour:

Eine Reihe von geneigten Flächen, die man abseilt oder absteigt. Je nach Durchflussmenge ist das Abseilen vorzuziehen...

Bei geringem Wasserfluss sind 2 bis 3 Abseilmanöver erforderlich.

Retour:

Verlassen Sie den RG über einen Pfad, wenn der Höhenunterschied horizontal wird. Folgen Sie dann dem Weg bis zum Fahrzeug.

Coordonnées:




Départ du Canyon [43.2049 6.3332](#)

Fin du Canyon [43.2086 6.3277](#)

Parking à l'entrée et à la sortie [43.2156 6.3213](#)

Point de repère [43.2162 6.3261](#)

Rapports:

2023-03-09 | System User |  |  |  | |

Daten importiert von <https://www.descente-canyon.com/canyoning/canyon/23006/Inguillieme.html>