




# Rohrbach

**Info : La qualité de cette description n'a pas encore été vérifiée ou a été jugée mauvaise.**

Si vous connaissez ce canyon, merci de vérifier cette description et de déposer un rapport avec une note pour cette description en utilisant Rapports + *Nouveau rapport*. Si vous constatez une erreur, merci de nous en faire part ou de rejoindre la communauté afin de corriger vous-même cette description.

<b>Créer:</b> 2023-07-26 19:23:41	<b>Mettre à jour:</b> 2025-09-04 19:06:50	<b>Imprimer:</b> 2026-02-02 01:02:20
<b>Pays:</b> Schweiz / Switzerland	<b>Région:</b> Kanton Uri	<b>Sous-régione:</b> Wassen
	<b>Ville:</b> Wassen	
<b>Difficulté:</b> un peu difficile	<b>Niveau:</b> v4 a4 IV	<b>Temps total:</b> 4h2
<b>Temps approche:</b> 1h	<b>Temps tour:</b> 3h	<b>Temps de retour:</b> 2min
<b>Altitude d'entrée:</b> 1370m	<b>Altitude de sortie:</b> 730m	<b>Altitude du delta:</b> 640m
<b>Longueur du canyon:</b> 1350m	<b>Rapelle le plus haut:</b> 30m	<b>Nombre de rapelles:</b> 17
<b>Transport:</b> à pied	<b>Type de roche:</b>	<b>Zone de prise d'eau:</b> 8.00km²
<b>Saison:</b> septembre - novembre	<b>Orientation:</b> Est	<b>Meilleur moment:</b>
<b>Évaluation:</b>  0 ()	<b>Info:</b>  0 ()	<b>Belay:</b>  0 ()

**Spécialités:**

Glacier dans le bassin versant.

**Matériel:**

Cordes: 2x 35m

**Résumé:** (traduction alternative)

rappel canyon

### Hydrologie:

### Accès:

**Approche:**

**Tour:** (traduction alternative)

Description in the links.

## Retour:

**Coordonnées:**

Départ du Canyon 46.6960 8.5792

Fin du Canyon	46.6964	8.5954
---------------	---------	--------

Parking à l'entrée et à la sortie	46.6968	8.5961
-----------------------------------	---------	--------

**Rapports:**

2023-09-28 | Daniel Sturm |   |

Basic data taken with kind permission by Matthias Holzinger from "Swiss Alps Canyoning VOL. 2.0" (traduction alternative)