

# Ribnica

**Info : La qualité de cette description n'a pas encore été vérifiée ou a été jugée mauvaise.**

Si vous connaissez ce canyon, merci de vérifier cette description et de déposer un rapport avec une note pour cette description en utilisant Rapports +*Nouveau rapport*. Si vous constatez une erreur, merci de nous en faire part ou de rejoindre la communauté afin de corriger vous-même cette description.

**Créer:** 2023-03-09 20:53:31

**Mettre à jour:** 2024-05-13 17:05:59

**Imprimer:** 2026-05-03 03:05:52

**Pays:** Slovenija / Slovenia **Région:** Zahodna Slovenija / Western Slovenia **Sous-région:** Gorenjska / Upper Carniola Statistical Region **Ville:** Stara Fuzina

**Difficulté:** un peu difficile

**Niveau:** v4 a2 IV

**Temps total:**

**Temps approche:**

**Temps tour:** 6h

**Temps de retour:** 15min

**Altitude d'entrée:** 1200m

**Altitude de sortie:** 676m

**Altitude du delta:** 524m

**Longueur du canyon:** m

**Rapelle le plus haut:** 30m

**Nombre de rapelles:**

**Transport:**

**Type de roche:**

**Zone de prise d'eau:** km<sup>2</sup>

**Saison:**

**Orientation:**

**Meilleur moment:**

**Évaluation:** ★ 1.1 (1)

**Info:** ★ 0 ()

**Belay:** ★ 0 ()

## Avertissements:

*Interdiction générale d'accès (Parc national du Triglav) (annuellement 01.01. - 31.12.)*

A quelques exceptions près (Fratarica, Predelica et Jerečica), le canyoning est généralement interdit dans le parc national du Triglav. Pour plus de détails, voir : <https://www.tnp.si/en/visiting-park/activities-and-sights/water-sports/canyoning/> Situation : saison 2024

## Spécialités:

## Matériel:

## Résumé: (traduction alternative)

Long, gloomy, secluded and spartanly furnished. Unfortunately, long stretches are either dry or completely covered in lice and therefore not worthwhile.

## Hydrologie:

## Accès: (traduction alternative)

From Bled, follow road 209 until about one kilometer before Bohinjska Bistrica, then turn right onto the road towards Jereka. Just before the village, turn left towards Srdenja vas v Bohinju.

Parking exit: Immediately before the bridge over the Ribnica, turn right upstream on a narrow road until you reach a larger parking lot above a torrent embankment (last gravel road)

Parking entry: Access to the bridge over the Ribnica is possible via Srdenja vas or via Jereka (large parking lot a little east of this bridge)

## Approche: (traduction alternative)

Enter directly under the bridge

## Tour: (traduction alternative)

The tour from the very top is not worthwhile due to extreme capping and lack of water (which is a pity, because the gorge would otherwise be very impressive). However, you could walk only the lowest part - from the lower parking lot follow the marked path to the second waterfall, then ascend via climbing tracks on the orographic left bank to above the escarpment and enter at a small diving pool: A short tour with a jump, several slides and 2 waterfalls of about 20m height.

## Retour: (traduction alternative)




Along the trail back to the parking lot below the canyon.

## Coordonnées:

Départ du Canyon [46.3275 13.9091](#)

Fin du Canyon [46.3027 13.9150](#)

**Rapports:**

2023-03-09 | System User |  |  |  | |

Daten importiert von <https://canyon.carto.net/cwiki/bin/view/Canyons/RibnicaCanyon.html>