

# Minster

**Info : La qualité de cette description n'a pas encore été vérifiée ou a été jugée mauvaise.**

Si vous connaissez ce canyon, merci de vérifier cette description et de déposer un rapport avec une note pour cette description en utilisant Rapports +*Nouveau rapport*. Si vous constatez une erreur, merci de nous en faire part ou de rejoindre la communauté afin de corriger vous-même cette description.

|   |   |  |
|---|---|--|
| <b>Créer:</b> 2023-03-09 20:51:55   | <b>Mettre à jour:</b> 2023-10-21 21:52:59 | <b>Imprimer:</b> 2026-06-22 06:06:04             |
| <b>Pays:</b> Schweiz / Switzerland <b>Région:</b> Kanton Schwyz <b>Sous-région:</b> Bezirk Schwyz <b>Ville:</b> Oberiberg |   |  |
| <b>Difficulté:</b> un peu difficile   | <b>Niveau:</b> v3 a4 III                  | <b>Temps total:</b> 4h22                         |
| <b>Temps approche:</b> 7min   | <b>Temps tour:</b> 4h                     | <b>Temps de retour:</b> 15min                    |
| <b>Altitude d'entrée:</b> 1060m   | <b>Altitude de sortie:</b> 980m           | <b>Altitude du delta:</b> 80m                    |
| <b>Longueur du canyon:</b> 1500m  | <b>Rapelle le plus haut:</b> 24m          | <b>Nombre de rapelles:</b> 7                     |
| <b>Transport:</b> Voiture facultative   | <b>Type de roche:</b>                     | <b>Zone de prise d'eau:</b> 19.00km <sup>2</sup> |
| <b>Saison:</b>  | <b>Orientation:</b> Nord                  | <b>Meilleur moment:</b>                          |
| <b>Évaluation:</b> ★ 2.2 (2)  | <b>Info:</b> ★ 0 ()                       | <b>Belay:</b> ★ 0 ()                             |

## Spécialités:

### Matériel:

Cordes: 2x 25m

### Résumé: (traduction alternative)

Forest and meadow brook

## Hydrologie:

### Accès: (traduction alternative)

From the A 13 freeway in the direction of Chur, at the height of Sargans, turn onto the A 3 in the direction of Zurich. Drive past Lake Walen to the southeastern foothills of Lake Zurich and 51.7 km after Sargans you will reach the Lachen exit (No. 41). Here we leave the A 3 and drive in first direction OSO to Siebnen and from there in southern direction over the Sattellegg mountain pass (1190 m above sea level) to the Sihlsee. On the east shore southwards to Euthal.further on the Sihlsee southwards to Unteriberg. Almost at the exit of the village turn right to Oberiberg. Exactly 2 km after this turnoff we park the first car at a suitable place (right below the road farm).\nWith the second vehicle (or on foot) continue to Oberiberg (1.3 km) and there turn right to Tschalun (another 450 m).

### Approche: (traduction alternative)

From the square at the bus stop directly into the stream.

### Tour: (traduction alternative)

Quite open, many small steps, also some possible jumps. The second part is then more interesting with an attractive "cru". If the water flow is strong, you can bypass this narrow section at the top left (then 25m rappel, otherwise 15m longest rappel).

### Retour: (traduction alternative)

After the exit of the narrow section, continue for about 100 m in the stony streambed, then turn right onto a dirt road (Holzstadel on the left) and follow it up to the tarred road.

## Coordonnées:

Départ du Canyon [47.0381 8.7778](#)



Fin du Canyon [47.0489 8.7777](#)

Parking à l'entrée [47.0375 8.7776](#)



Parking à la sortie [47.0489 8.7815](#)

Départ alternatif du Canyon [47.0431 8.7752](#)




## Rapports:

2024-08-12 | System User |   | |


Automatisch importiert von Schlucht.ch für Canyon Minster, Wasserstand: "Niedrig ideal " Verankerungen: " gut "  
1. Abseilen nicht C5. sondern rg ca. R8 Bei C15 kein Bohrblättli mit Ring. Aber rg 1 Bohrhacken mit Ring R 8-10  
(Quelle: <https://schlucht.ch/schluchten-der-schweiz-liste/1051-minster>)

2024-07-28 | System User |   | |

Automatisch importiert von Schlucht.ch für Canyon Minster, Wasserstand: "mittel, Wasservorhang beim Wehr nach dem Einstieg komplett geschlossen, 0.67 m3/s bei Station "Euthal, Rüti"" Verankerungen: "Gut. Verankerung beim C4 (Höhle) nicht auffindbar" Die Schlüsselstelle (C15, Mc8, R9) sind wir umgangen und haben vom Baum beim Felsvorsprung links in den ersten Pool vom C8 abgeseilt. (Quelle: <https://schlucht.ch/schluchten-der-schweiz-liste/1051-minster>)

2023-03-09 | System User |     | |

Info: Teile der Canyonbeschreibung wurden automatisiert übernommen. Konkret die Felder Weblinks, Koordinaten, Rating, Länge des Canyon, Einfachseil Mindestens von <https://www.descente-canyon.com/canyoning/canyon/22211>

2023-03-09 | System User |     | |

Daten importiert von <https://canyon.carto.net/cwiki/bin/view/Canyons/MinsterCanyon.html>