

























Goutte des Saules

Cascades de la Goutte des Saules,Gouttes des Saules

Créer: 2023-03-09 20:55:36	Mettre à jour: 2026-01-05 13:50:09	Imprimer: 2026-02-02 01:02:02
Pays: France Région: Bourgogne-Franche-Comté Sous-régione: Haute-Saône Ville: Plancher-les-Mines		
Difficulté: facile	Niveau: v2 a2 I	Temps total: 2h
Temps approche: 20min	Temps tour: 1h30	Temps de retour: 10min
Altitude d'entrée: 730m	Altitude de sortie: 615m	Altitude du delta: 115m
Longueur du canyon: m	Rapelle le plus haut: 15m	Nombre de rappelles: 10
Transport: à pied	Type de roche:	Zone de prise d'eau: km²
Saison:	Orientation: Sud	Meilleur moment:
Évaluation: ★ 2.5 (1)	Info: ★ 2 (1)	Belay: ★ 3 (1)
Spécialités:		
Matériel:		
Résumé: (traduction alternative) Beautiful little forest gorge with a small but fine canyon character		
Hydrologie:		
Accès: (traduction alternative) As far as you can to the GPS point indicated. There is a parking lot and a fountain.		
Approche: (traduction alternative) Follow the forest path along the stream up to the road. Change there and start		
Tour: (traduction alternative) Two-part canyon. At the top 5 nice little steps. Then a little walk. Another step at the exit.		
Retour: (traduction alternative) You come out of the stream at the access path and follow it back to the parking lot		
Coordonnées: Départ du Canyon 47.7851 6.7606 Fin du Canyon 47.7831 6.7638 Parking à l'entrée et à la sortie 47.7824 6.7684		

Rapports:

2026-01-05 Peisen            Normale  Terminé Air temperature -12 degrees. Nice and icy. Ideal canyon to start winter canyoning. Rocks not slippery, ice and snow of course. Lots of anchors and even more natural anchors. (traduction alternative)
2024-05-12 System User    Normale  Terminé Automatisch importiert von Descente-Canyon.com für Canyon Goutte des Saules (Quelle: https://www.descente-canyon.com/canyoning/canyon-debit/21958/observations.html)
2024-04-26 System User    Normale  Terminé Automatisch importiert von Descente-Canyon.com für Canyon Goutte des Saules (Quelle: https://www.descente-canyon.com/canyoning/canyon-debit/21958/observations.html)
2024-03-08 System User    Normale  Terminé Automatisch importiert von Descente-Canyon.com für Canyon Goutte des Saules (Quelle: https://www.descente-canyon.com/canyoning/canyon-debit/21958/observations.html)
2023-03-09 System User   Daten importiert von https://canyon.carto.net/cwiki/bin/view/Canyons/GouttedesSaulesCanyon.html