

Ozon

Ruisseau d' Ozon

Info : La qualité de cette description n'a pas encore été vérifiée ou a été jugée mauvaise. Si vous connaissez ce canyon, merci de vérifier cette description et de déposer un rapport avec une note pour cette description en utilisant Rapports + <i>Nouveau rapport</i> . Si vous constatez une erreur, merci de nous en faire part ou de rejoindre la communauté afin de corriger vous-même cette description.		
Créer: 2023-11-20 21:23:54	Mettre à jour: 2026-03-20 07:49:06	Imprimer: 2026-06-22 06:06:24
Pays: France Région: Auvergne-Rhône-Alpes Sous-région: Ardèche Ville: Eclassan		
Difficulté: moins difficile	Niveau: v3 a3 II	Temps total: 4h35
Temps approche: 1h	Temps tour: 3h30	Temps de retour: 5min
Altitude d'entrée: 256m	Altitude de sortie: 130m	Altitude du delta: 126m
Longueur du canyon: 3500m	Rapelle le plus haut: 14m	Nombre de rapelles:
Transport: Voiture facultative	Type de roche:	Zone de prise d'eau: km ²
Saison:	Orientation:	Meilleur moment:
Évaluation: ★ 1.3 (1)	Info: ★ 0 ()	Belay: ★ 0 ()
Spécialités:		
Matériel:		
Résumé: Canyon mit viel Gehstrecke und kleineren Abseilstellen		
Hydrologie: Frühling / Herbst / Winter Im Sommer führt der Bach nur sehr wenig Wasser und trocknet manchmal sogar ganz aus, sodass stehende Wasserlachen entstehen, die manchmal nur schwer zu umgehen sind		
Accès: Wenn Sie aus nördlicher Richtung kommen, biegen Sie am Kreisverkehr am Ortseingang von Arras rechts ab und dann sofort links, um auf dem Parkplatz gegenüber dem Park zu parken (Wanderschild „Ardèche“). Falls Sie einen Shuttleservice nutzen möchten, parken Sie das zweite Fahrzeug an der Stelle namens „Les Bonnets“, indem Sie den südlichen Ortsausgang von Arras verlassen und eine kleine Straße nehmen.		
Approche: Der schönste Weg (nicht unbedingt der kürzeste) führt am linken Ufer entlang. Vom Parkplatz aus folgen Sie der Straße (Richtung Südwesten). Nehmen Sie an der ersten Kreuzung die Straße rechts und verlassen Sie diese kurz darauf, um links auf den Weg abzubiegen, der unmittelbar zu einem Pfad führt, dem Sie nach links folgen. An der nächsten Haarnadelkurve, nachdem Sie die Aussicht auf den Ozon genossen haben, folgen Sie rechts dem Hauptweg, der sich vom Fluss entfernt (etwas weiter gibt es schöne Ausblicke auf die Rhône). Nach etwa 500 m verlassen Sie den Weg und nehmen den Pfad links. Dieser führt zu einer kleinen Straße, der Sie folgen.		
Tour: Nach einem mühsamen Fußmarsch durch das Flussbett gelangt man zu einem kleinen Einschnitt und zum größten Wasserfall der Strecke (C14). Anschließend wechseln sich Stromschnellen, Wasserfälle und Fußmärsche ab (C4, C6, C8, C6, C10), bis man schließlich nach einem weiteren kurzen Fußmarsch durch das Flussbett einen kleinen Damm erreicht. Bleiben Sie im Flussbett (kein Verlassen des Kanals möglich, da dieser auf Privatgrundstücke führt) Ernsthaftigkeit: Sehr begrenzt, abgesehen von der Abgeschiedenheit und einigen wenigen engen Stellen		
Retour: An der ersten Brücke können Sie das rechte Ufer verlassen, wobei Sie auf Privatgrundstücke achten sollten. Überqueren Sie die Brücke und folgen Sie der Straße bis zu Ihrem Fahrzeug.		

Coordonnées:

Départ du Canyon [45.1481 4.7862](#)

Fin du Canyon [45.1424 4.8060](#)




Parking inconnu [45.1442 4.8085](#)

Inconnu [45.1438 4.8054](#)

Inconnu [45.1472 4.8051](#)

Inconnu [45.1578 4.7902](#)

Rapports:

2023-03-09 | System User |  |  |  | |

Daten importiert von <https://www.descente-canyon.com/canyoning/canyon/23579/Ozon.html>