

# Cerrigüelo

Barranco Cerrigüelo, Cerrigüelo

<b>Info : La qualité de cette description n'a pas encore été vérifiée ou a été jugée mauvaise.</b> Si vous connaissez ce canyon, merci de vérifier cette description et de déposer un rapport avec une note pour cette description en utilisant Rapports + <i>Nouveau rapport</i> . Si vous constatez une erreur, merci de nous en faire part ou de rejoindre la communauté afin de corriger vous-même cette description.		
<b>Créer:</b> 2023-03-09 20:53:09	<b>Mettre à jour:</b> 2023-11-21 18:50:52	<b>Imprimer:</b> 2026-05-03 05:05:26
<b>Pays:</b> España / Spain <b>Région:</b> Aragón <b>Sous-région:</b> Huesca <b>Ville:</b> Alberuela de Laliena, Las Almunias		
<b>Difficulté:</b> moins difficile	<b>Niveau:</b> v3 a2 III	<b>Temps total:</b> 4h30
<b>Temps approche:</b> 1h30	<b>Temps tour:</b> 1h30	<b>Temps de retour:</b> 1h30
<b>Altitude d'entrée:</b> 720m	<b>Altitude de sortie:</b> 595m	<b>Altitude du delta:</b> 125m
<b>Longueur du canyon:</b> 600m	<b>Rapelle le plus haut:</b> 12m	<b>Nombre de rappelles:</b>
<b>Transport:</b> à pied	<b>Type de roche:</b>	<b>Zone de prise d'eau:</b> km <sup>2</sup>
<b>Saison:</b>	<b>Orientation:</b> Ouest	<b>Meilleur moment:</b>
<b>Évaluation:</b> ★ 1.8 (2)	<b>Info:</b> ★ 0 ()	<b>Belay:</b> ★ 0 ()
<b>Spécialités:</b>		
<b>Matériel:</b>		
<b>Résumé:</b> (traduction alternative) Hiking canyon with some small rappels		
<b>Hydrologie:</b>		
<b>Accès:</b> (traduction alternative) From Bierge in the direction of Alquezar, after a few kilometers, you reach the bridge over the Isuala, the end point of the Balcés Estrechos. About 100 m after the turnoff to this village and before reaching the plateau, we turn left onto a dirt road, which we always follow in a basically northerly direction. Before a short ascent, which seems no longer drivable for normal cars, we park the second car.		
<b>Approche:</b> (traduction alternative) If you have only 1 vehicle available, we recommend the access from the bridge over the Isuala as described and sketched in the above-mentioned Internet site. Otherwise, we follow the track from the 2nd vehicle further up the climb, on the right past a dilapidated house and then always following the signs for a mountain bike tour ('10'). After about 1 hour we reach the ridge where further down is the Erimitage de la Viren de la Vina, which can be seen from afar on the left as we climb. However, we cross the ridge and follow a path that passes above the 2 branches of the Bco. Vina to then reach the next Bco. the Cerrigüelo. Already from the saddle we move down the left slope of the Cerrigüelo pathless through scrub and undergrowth to the stream that has some water even in midsummer.		
<b>Tour:</b> (traduction alternative) Only recommended for lovers also of hiking in unspoiled scenery. Also then the neighboring Pallas to the north more recommended.		
<b>Retour:</b> (traduction alternative) You can go back up the next barranco, the Vina (all climbable), but this is not recommended because the exit up to the Hermitage is difficult to find and arduous. It is better to go down the Estrechos de Balcés until the bridge over the Isuala and the lower vehicle.		
<b>Coordonnées:</b> Départ du Canyon <a href="#">42.2052 -0.0336</a> Fin du Canyon <a href="#">42.1981 -0.0470</a> Parking à la sortie <a href="#">42.1686 -0.0387</a> Point de repère <a href="#">42.1962 -0.0281</a> Point de repère <a href="#">42.1954 -0.0473</a> Point de repère <a href="#">42.1691 -0.0387</a>		




## Rapports:

---

2024-05-08 | System User |    Normale |  Pas fait




Automatisch importiert von Descente-Canyon.com für Canyon Cerrigüelo Vu en descendant les les Estrechos de Balcés, petit débit moyen et ça avait l'air joli :) C'est pas grave si c'est court, puisque le Balcés offre ensuite une belle suite :) (Quelle: <https://www.descente-canyon.com/canyoning/canyon-debit/22588/observations.html>)

---

2023-03-09 | System User |    | |

Info: Teile der Canyonbeschreibung wurden automatisiert übernommen. Konkret die Felder Weblinks, Koordinaten, Rating, Länge des Canyon, Einfachseil Mindestens von <https://www.descente-canyon.com/canyoning/canyon/22588>

---

2023-03-09 | System User |    | |

Daten importiert von <https://canyon.carto.net/cwiki/bin/view/Canyons/CerrigueloCanyon.html>