

Taillat

Canyon du Taillat

Info : La qualité de cette description n'a pas encore été vérifiée ou a été jugée mauvaise.

Si vous connaissez ce canyon, merci de vérifier cette description et de déposer un rapport avec une note pour cette description en utilisant Rapports +*Nouveau rapport*. Si vous constatez une erreur, merci de nous en faire part ou de rejoindre la communauté afin de corriger vous-même cette description.

Créer: 2023-11-20 21:21:07

Mettre à jour: 2026-05-22 16:22:33

Imprimer: 2026-06-22 06:06:35

Pays: France **Région:** Occitanie **Sous-région:** Hautes-Pyrénées **Ville:** Campan

Difficulté: moins difficile

Niveau: v3 a1 I

Temps total: 2h5

Temps approche: 25min

Temps tour: 1h30

Temps de retour: 10min

Altitude d'entrée: 1130m

Altitude de sortie: 1000m

Altitude du delta: 130m

Longueur du canyon: 250m

Rapelle le plus haut: 30m

Nombre de rappelles: 5

Transport:

Type de roche:

Zone de prise d'eau: km²

Saison: mars - novembre

Orientation:

Meilleur moment:

Évaluation: ★ 2.9 (1)

Info: ★ 0 ()

Belay: ★ 0 ()

Spécialités:

Matériel:

Résumé: (traduction alternative)

Simple and short canyon with a quite comfortable access and almost immediate return. Great views of the Pic du Midi.

Hydrologie:

Accès: (traduction alternative)

From Bagnères de Bigorre or from Arreau crossing the Col d'Aspin on the D918 to Ste Marie de Campan. From Campan towards the Col d'Aspin, past Estupas we have on the left the detour to the D155 (Chemin du Taillat). Once in Taillat we will see on our left the small cut of the canyon and the stream, we have a track on the left where to park.

Approche: (traduction alternative)

We can go to a farmhouse at the top from where a path leads through the forest to climb to the top. There is a track that takes us (on the right) to the stream. Another option is to go back, cross the Adour and soon from Estupas there is a path on the right that goes through the upper part (les Costes) to the stream.

Tour: (traduction alternative)

Easy descent with 5 rappels of up to 30m.

Retour: (traduction alternative)

At the end of the box we will see a small path that goes down to the road.

Coordonnées:

Départ du Canyon [42.9711 0.2533](#)

Fin du Canyon [42.9697 0.2522](#)





Parking inconnu [42.9706 0.2467](#)

Inconnu [42.9750 0.2447](#)

Rapports:

2024-06-16 | System User |   | |

Información: Partes de la descripción del cañón se han importado automáticamente. Concretamente, los campos Resumen, Acceso, Acceso, Recorrido, Regreso, Cantidad rapells, Temporada start, Temporada end, Ruta GPS, Topografía de <https://www.docuwiki.infobarrancos.es/doku.php?id=barrancosfra:hautespyrenees:taillat>

2023-03-09 | System User |   |   | |

Daten importiert von <https://www.descente-canyon.com/canyoning/canyon/21711/Taillat.html>