

# Armetta

Rio dell' Armetta

**Info : La qualité de cette description n'a pas encore été vérifiée ou a été jugée mauvaise.**

Si vous connaissez ce canyon, merci de vérifier cette description et de déposer un rapport avec une note pour cette description en utilisant Rapports +*Nouveau rapport*. Si vous constatez une erreur, merci de nous en faire part ou de rejoindre la communauté afin de corriger vous-même cette description.

**Créer:** 2023-11-20 21:26:30

**Mettre à jour:** 2026-03-09 09:44:03

**Imprimer:** 2026-05-03 01:05:31

**Pays:** Italia / Italy **Région:** Liguria **Sous-région:** Imperia **Ville:** Molini di Triora

**Difficulté:** facile

**Niveau:** v2 a2 II

**Temps total:** 1h40

**Temps approche:** 10min

**Temps tour:** 1h30

**Temps de retour:** 0min

**Altitude d'entrée:** 576m

**Altitude de sortie:** 400m

**Altitude du delta:** 176m

**Longueur du canyon:** 1300m

**Rapelle le plus haut:** 10m

**Nombre de rappelles:**

**Transport:** Voiture facultative

**Type de roche:** unknown

**Zone de prise d'eau:** km<sup>2</sup>

**Saison:**

**Orientation:** Sud-Ovest

**Meilleur moment:**

**Évaluation:** ★ 1.6 (1)

**Info:** ★ 0 ()

**Belay:** ★ 0 ()

## Spécialités:

### Matériel:

Cordes: 2x 15 m

### Résumé: (traduction alternative)

Three parts - 4 rappels a few small jumps

### Hydrologie:

Das ganze Jahr über mit kristallklarem Wasser gespeist. Angemessene Durchflussmenge, mehr nicht. Spuren von Hochwasser 1 m über dem Flussbett!

Kein bekannter Notausstieg.

### Accès:

Von Nizza aus nehmen Sie die Autobahn A8 in Richtung Italien. Von Ventimiglia aus folgen Sie der italienischen Autobahn A10 in Richtung Imperia und verlassen die Ausfahrt Arma di Taggia. An der Mautstelle lassen Sie die erste Straße rechts liegen und nehmen die zweite: Richtung Imperia-Taggia über die SS1bis. Am großen Kreisverkehr biegen Sie links auf die SP 548 in Richtung Taggia-Triora ab.

Parkplatz talwärts: Gut zwei Kilometer nach Agaggio inferiore zweigt links eine Straße in Richtung Gavano ab. Parken Sie an der Kreuzung (1 guter Parkplatz) oder fahren Sie 100 m weiter bis zu einer großen Ebene auf der linken Seite.

Oberhalb: An der Gabelung weiterfahren und die erste Straße rechts in Richtung Andagna nehmen. An der letzten Haarnadelkurve links vor dem Dorf parken (Höhe: 651 m).

### Approche:

Mit Shuttle: Von dieser Kehre aus führt ein Weg horizontal und ein anderer bergab. Nehmen Sie den bergab führenden Weg für etwa 50 m und biegen Sie dann links in eine leichte Abfahrt ein. Überqueren Sie eine Schlucht und gehen Sie weiter bis zur alten Brücke, dem Ausgangspunkt der Route.

Route ohne Shuttlebus: An der Weggabelung überqueren Sie die Straße und nehmen den ausgeschilderten Weg, der rechts von einer bläulichen Ruine beginnt. Sie passieren die Rocca di Andagna (515 m, auf deren Gipfel Sie einen schönen Ausblick genießen können). Weiter geht es an der Kreuzung zweier Wege nach rechts in Richtung Vignolo (Schild). Weiter am Hang entlang bis zu einer Schlucht. Dem Weg am rechten Ufer 3 Minuten folgen, und wenn er nach links abbiegt, diese kleine Schlucht überqueren und den Weg wiederfinden, der zur alten Brücke hinunterführt. 50 Minuten.

**Tour:**

Das erste Drittel ist sehr angenehm, mit 4 Haupthindernissen von 4 bis 10 m. Das zweite Drittel ist nicht unangenehm, die Hindernisse lassen sich ohne Seil überwinden, es sind jedoch einige kleine Sprünge möglich. Das dritte Drittel kann man getrost vergessen...

**Retour:** (traduction alternative)

Exit the canyon immediately: on the right bank, after passing under the road bridges (waste).

**Coordonnées:**




Départ du Canyon [43.9896 7.7983](#)

Fin du Canyon [43.9806 7.7937](#)

Parking à l'entrée [43.9874 7.7930](#)

Parking à la sortie [43.9801 7.7941](#)

**Rapports:**

2023-03-09 | System User |  |  |  | |

Daten importiert von <https://www.descente-canyon.com/canyoning/canyon/21381/Armetta.html>