





Gulo

Rio di Gulo

Info : La qualité de cette description n'a pas encore été vérifiée ou a été jugée mauvaise. Si vous connaissez ce canyon, merci de vérifier cette description et de déposer un rapport avec une note pour cette description en utilisant Rapports + <i>Nouveau rapport</i> . Si vous constatez une erreur, merci de nous en faire part ou de rejoindre la communauté afin de corriger vous-même cette description.		
Créer: 2024-06-05 22:48:59	Mettre à jour: 2025-10-16 15:32:14	Imprimer: 2026-06-22 06:06:56
Pays: Italia / Italy Région: Piemonte Sous-région: Verbano-Cusio-Ossola Ville: Pieve Vergonte		
Difficulté: un peu difficile	Niveau: v4 a1 III	Temps total: 3h15
Temps approche: 15min	Temps tour: 2h30	Temps de retour: 30min
Altitude d'entrée: 570m	Altitude de sortie: 270m	Altitude du delta: 300m
Longueur du canyon: 700m	Rapelle le plus haut: 66m	Nombre de rappelles: 10
Transport: Voiture obligatoire	Type de roche:	Zone de prise d'eau: km ²
Saison:	Orientation:	Meilleur moment:
Évaluation: ★ 1.5 (1)	Info: ★ 0 ()	Belay: ★ 0 ()
Spécialités:		
Matériel: Cordes: 3x 60m		
Résumé: (traduction alternative) Significant side gorge of the Anza on the right bank opposite Gozzi in the lower Anzasca valley. Devastated in the lower part by a huge landslide, with a gray water runoff halfway down and little water in the summer months --> then avoid.		
Hydrologie:		
Accès: (traduction alternative) Take the A26 Voltri-Gravellona Toce highway and continue until the highway turns into a state road (SS33 del Sempione). Take the SS33 up the Ossola Valley until you reach the exit for Piedimulera. In the village center, cross the bridge over the Anza and park in the parking lot on the left (lower car). From the parking lot, take Via San Rocco up to the village of Gulo. Park in the large square above the fairground (upper car).		
Approche: (traduction alternative) Take the path to Alpe Pograsso, which leads halfway up the slope in a westerly direction to the ford of the stream.		
Tour: (traduction alternative) 65m is 10+55 Notes: Crossing the Anza could be very difficult or impossible, check the level from the road beforehand		
Retour: (traduction alternative) Walk down the right bank to the Gozzi power station. Here you have to cross the Anza to get to the left bank. Continue until you pass under the bridge of the power station road and, after about a hundred meters, you come to a second lake that you can cross again, bypassing a ridge and returning to the right bank. From here, take the easy service road of the Piedimulera power station that leads back to the cars.		
Coordonnées: Parking à la sortie 46.0207 8.2565 Parking à l'entrée 46.0147 8.2468 Départ du Canyon 46.0128 8.2401 Fin du Canyon 46.0169 8.2394		

Rapports:

2023-03-09 | System User |   |  |  | |
Daten importiert von <https://ropewiki.com/Gulo>