

Matra





Ruisseau de Presa, Canyon de Matra

Info : La qualité de cette description n'a pas encore été vérifiée ou a été jugée mauvaise. Si vous connaissez ce canyon, merci de vérifier cette description et de déposer un rapport avec une note pour cette description en utilisant Rapports + <i>Nouveau rapport</i> . Si vous constatez une erreur, merci de nous en faire part ou de rejoindre la communauté afin de corriger vous-même cette description.		
Créer: 2023-03-09 20:55:14	Mettre à jour: 2023-10-14 09:16:26	Imprimer: 2026-05-03 04:05:26
Pays: France Région: Corse / Corsica Island Sous-région: Haute-Corse / Upper Corsica Ville: Matra		
Difficulté: un peu difficile	Niveau: v4 a2 II	Temps total: 3h50
Temps approche: 5min	Temps tour: 2h30	Temps de retour: 1h15
Altitude d'entrée: 510m	Altitude de sortie: 240m	Altitude du delta: 270m
Longueur du canyon: 750m	Rapelle le plus haut: 50m	Nombre de rappelles:
Transport:	Type de roche:	Zone de prise d'eau: km ²
Saison:	Orientation:	Meilleur moment:
Évaluation: ★ 2.1 (2)	Info: ★ 0 ()	Belay: ★ 0 ()
Spécialités:		
Matériel:		
Résumé: (traduction alternative) Lonely rappel canyon. Exit for resilient scouts.		
Hydrologie:		
Accès: (traduction alternative) see Google sketch in the photo gallery. Park your car in Matra, do not drive as far as Pietrara.		
Approche: (traduction alternative) From Matra down to Pietrara. At the small square in the center of the village, head NNW down the dirt road to the stream (entry)		
Tour: (traduction alternative) see (external) photos		
Retour: (traduction alternative) The exit via the ridge (brown dotted line) described in the book by Jourdan/Fiorina was described by Lendi as a 1.5 hour struggle through the maquis. Therefore, here is the (unverified) suggestion to follow this stream downhill for about 250m when you reach the Bravone and then get out immediately after a small stream flowing in from the left onto the meadow on the left. Here you come to a (possibly somewhat overgrown) field path, which is the start of the red marked ascent path. At the top of the D16, turn left and walk 1.4 km to Matra (see "Exit(s)" in the photo gallery).		
Coordonnées: Départ du Canyon 42.2794 9.3887 Fin du Canyon 42.2675 9.3916		




Rapports:

2024-04-28 | System User |   |  Faible |  Terminé

Automatisch importiert von Descente-Canyon.com für Canyon Matra Canyon bien sauvage. Attention prévoir du rééquipement notamment niveaux cordes de bonne longueur pour sécuriser les points. (Quelle: <https://www.descente-canyon.com/canyoning/canyon-debit/24105/observations.html>)

2023-03-09 | System User |   |   | |

Info: Teile der Canyonbeschreibung wurden automatisiert übernommen. Konkret die Felder Weblinks, Koordinaten, Rating, Länge des Canyon, Einfachseil Mindestens von <https://www.descente-canyon.com/canyoning/canyon/24105>

2023-03-09 | System User |   |   | |

Daten importiert von <https://canyon.carto.net/cwiki/bin/view/Canyons/MatraCanyon.html>