





# Lona

Rio Lona

<b>Info : La qualité de cette description n'a pas encore été vérifiée ou a été jugée mauvaise.</b> Si vous connaissez ce canyon, merci de vérifier cette description et de déposer un rapport avec une note pour cette description en utilisant Rapports + <i>Nouveau rapport</i> . Si vous constatez une erreur, merci de nous en faire part ou de rejoindre la communauté afin de corriger vous-même cette description.		
<b>Créer:</b> 2023-11-20 21:27:40	<b>Mettre à jour:</b> 2025-08-22 09:15:28	<b>Imprimer:</b> 2026-05-03 01:05:52
<b>Pays:</b> Italia / Italy <b>Région:</b> Liguria <b>Sous-région:</b> Imperia <b>Ville:</b> Taggia		
<b>Difficulté:</b> facile	<b>Niveau:</b> v2 a2 I	<b>Temps total:</b> 1h50
<b>Temps approche:</b> 40min	<b>Temps tour:</b> 1h	<b>Temps de retour:</b> 10min
<b>Altitude d'entrée:</b> 270m	<b>Altitude de sortie:</b> 130m	<b>Altitude du delta:</b> 140m
<b>Longueur du canyon:</b> 900m	<b>Rapelle le plus haut:</b> 10m	<b>Nombre de rappelles:</b> 3
<b>Transport:</b> à pied	<b>Type de roche:</b>	<b>Zone de prise d'eau:</b> km <sup>2</sup>
<b>Saison:</b>	<b>Orientation:</b>	<b>Meilleur moment:</b>
<b>Évaluation:</b> ★ 1.5 (1)	<b>Info:</b> ★ 0 ()	<b>Belay:</b> ★ 0 ()
<b>Spécialités:</b>		
<b>Matériel:</b> Cordes: 2x 15m		
<b>Résumé:</b> (traduction alternative) Forest canyon - three small rappels - a few downclimbs.		
<b>Hydrologie:</b> (traduction alternative) Little water, rare and small pools.		
<b>Accès:</b> (traduction alternative) A10 Ventimiglia/Genua highway, exit Arma di Taggia. 2.6 km after the toll booth, take the second road on the right towards Imperia-Taggia via the SS1bis. At the traffic circle, turn left towards Taggia-Triora. The road runs along the left bank, then hairpin bends back to the right bank and crosses the river Oxentina shortly afterwards. Turn right just after the bridge, signs "Meosü". Park just before the bridge over the Argentina.		
<b>Approche:</b> (traduction alternative) Cross the bridge and continue on. When the asphalt exits, follow a level dirt path and then a slightly sloping concrete path past a house. A latticed canal leads to the bridge over the Rio Lona. Immediately afterwards, steps lead to a path on the left bank. Leave this for a "gentle wild boar climb", which ascends steeply via small paths and after 10 minutes of effort meets a good path, which you follow to the dam.  The access paths (at the start of the ascent) lead to private property, so behave discreetly and politely.		
<b>Tour:</b> (traduction alternative) After the fill, return to the river and go through the tunnel. 3 abseiling points (5, 10 and 10) and some 2 to 3 m high ledges that have to be jumped over or climbed down.  Good hold.		
<b>Retour:</b> (traduction alternative) 50 meters after the C3 under the bridge, leave the right bank and take a path that exits in front of the house you passed on the way there.		
<b>Coordonnées:</b> Départ du Canyon <a href="#">43.8948 7.8572</a> Fin du Canyon <a href="#">43.8948 7.8468</a> Parking à l'entrée et à la sortie <a href="#">43.8988 7.8433</a> Point de repère <a href="#">43.8949 7.8474</a>		

**Rapports:**

---

2023-03-09 | System User |   |  |  | |

Daten importiert von <https://www.descente-canyon.com/canyoning/canyon/23322/Lona.html>