

Rombach (inferior)





Rombach inferior, Rombach

Info : La qualité de cette description n'a pas encore été vérifiée ou a été jugée mauvaise. Si vous connaissez ce canyon, merci de vérifier cette description et de déposer un rapport avec une note pour cette description en utilisant Rapports + <i>Nouveau rapport</i> . Si vous constatez une erreur, merci de nous en faire part ou de rejoindre la communauté afin de corriger vous-même cette description.			
Créer: 2023-03-09 20:53:26	Mettre à jour: 2023-10-23 05:28:34	Imprimer: 2026-06-22 06:06:10	
Pays: Schweiz / Switzerland	Région: Kanton St. Gallen	Sous-région: Wahlkreis See-Gaster	Ville: Amden
Difficulté: difficile	Niveau: v5 a4 III	Temps total: 2h30	
Temps approche: 15min	Temps tour: 2h	Temps de retour: 15min	
Altitude d'entrée: 745m	Altitude de sortie: 610m	Altitude du delta: 135m	
Longueur du canyon: 400m	Rapelle le plus haut: 58m	Nombre de rappelles: 5	
Transport: Voiture facultative	Type de roche:	Zone de prise d'eau: km ²	
Saison:	Orientation: Sud	Meilleur moment:	
Évaluation: ★ 2.9 (1)	Info: ★ 0 ()	Belay: ★ 0 ()	
Spécialités:			
Matériel: Cordes: 2x 60m			
Résumé: (traduction alternative) Rappel canyon, connects to the Rombach superiore.			
Hydrologie:			
Accès: (traduction alternative) Leave the Chur-Zurich freeway at exit 45 at the western exit of Lake Walen in the direction of Amden and drive up towards Amden. The road goes up along the rock. At the next leftward hairpin bend park the car in the parking lot (9.6 km from the highway).			
Approche: (traduction alternative) We now take the narrow road and follow it uphill in a NNO direction until we reach the bridge over the Rombach.			
Tour: (traduction alternative) Entry below the bridge. Then walk, downclimb and rappel to the high waterfall. After a handrail to the anchor (very slippery), you can abseil for around 60 m if you have an appropriately long rope with you. Otherwise, you will have an exposed switcheroo about 30 m ahead of you, which you have to swing onto (to the left). From the changeover it is then about 40m to the bottom. Then you come to the Fallenbach and reach the dam after a few smaller steps. Swim through it and exit to the right as soon as possible.			
Retour: (traduction alternative) From the dam wall, take the path on the right (direction W) up about 250 m and back to the hairpin bend where the car is parked. At the dam you have to expect suction effects. Caution is advised! Since 2012 swimming through the reservoir is prohibited. A permit can be purchased for 1000,- Swiss francs incl. instruction. Without a permit a fine is due.			
Coordonnées: Départ du Canyon 47.1444 9.1381 Fin du Canyon 47.1399 9.1344 Parking à l'entrée et à la sortie 47.1493 9.1408			

Rapports:

2025-09-23 | System User |    Normale |  Pas fait

Automatisch importiert von Descente-Canyon.com für Canyon Rombach (inf.) La dernière verticale de 60 à l'air bien chouette. Vu depuis fallenbach. (Quelle: <https://www.descente-canyon.com/canyoning/canyon-debit/22479/observations.html>)

2023-03-09 | System User |     | |

Daten importiert von <https://canyon.carto.net/cwiki/bin/view/Canyons/RombachinferiorCanyon.html>

Partie:

Rombach (superiore), v5 a4 IV, 10min+4h+45min

Rombach (inferior), v5 a4 III, 15min+2h+15min