

Migliiegli

Info : La qualité de cette description n'a pas encore été vérifiée ou a été jugée mauvaise.

Si vous connaissez ce canyon, merci de vérifier cette description et de déposer un rapport avec une note pour cette description en utilisant Rapports +Nouveau rapport. Si vous constatez une erreur, merci de nous en faire part ou de rejoindre la communauté afin de corriger vous-même cette description.

Créer: 2024-06-05 23:18:25

Mettre à jour: 2025-09-05 06:30:41

Imprimer: 2026-05-03 04:05:39

Pays: Schweiz / Switzerland **Région:** Kanton Tessin / Cantone Ticino **Sous-région:** Bezirk Lugano **Ville:** Migliegla

Difficulté: moins difficile

Niveau: v3 a2 I

Temps total: 2h51

Temps approche: 50min

Temps tour: 2h

Temps de retour: 1min

Altitude d'entrée: 960m

Altitude de sortie: 740m

Altitude du delta: 220m

Longueur du canyon: 500m

Rapelle le plus haut: 30m

Nombre de rapelles: 12

Transport: Voiture facultative

Type de roche: gneiss

Zone de prise d'eau: 0.90km²

Saison: janvier - décembre

Orientation: Sud-Est

Meilleur moment: 10-18 Heures

Évaluation: ★ 1 (1)

Info: ★ 0 ()

Belay: ★ 0 ()

Spécialités:

Matériel:

Cordes: 2x 40m

Résumé:

Small canyon carved into beautiful rock, not particularly entrenched but very continuous.

Hydrologie:

Flow assessment easily from the downstream parking area.

Accès:

Downstream: once in Migliegla, continue briefly on the main road (Via Cantonale) towards Breno until you reach the bridge over the stream, right at the final waterfall of the route. Just before the bridge there are 1-2 parking spots in a small pull-off. (46°01'47.6"N 8°51'14.05"E).

Approche:

Approach: from the downstream parking, return towards Migliegla and take the first path on the right, which quickly reconnects to Via Alpetti (paved but closed to traffic). Ascend to the barrier; from here you can continue on the paved road or take the trail that cuts across some switchbacks. Once at Alpe Boscone, continue on level ground along the road, passing above some mountain huts until you reach the stream a few meters from the path (46°01'53.6"N 8°50'59.4"E). Approximately 50 minutes (230 m D+).

Tour:

01- C15 (nat dx)

02- C18 (nat dx)

03- C17 (nat sx)

04- C19 (nat sx)

05- C25 (nat sx)

06- C20 (nat sx)

07- C30 (1 sx)

08- C10 (nat sx)

09- C12 (nat central)

10- C15 (nat sx)

11- C10 (nat central)

12- C20 (nat dx)

Retour:

After the last waterfall visible from the road, exit on the left bank to climb back up to the bridge (1 minute).




Coordonnées:

Départ du Canyon [46.0316 8.8513](#)

Fin du Canyon [46.0300 8.8539](#)

Parking à la sortie [46.0298 8.8538](#)

Rapports:

2023-03-09 | System User |  |  |  | |

Daten importiert von <https://ropewiki.com/Miglielia>

Première descente: 01.07.2020 par Rospi GSV