

Schwarzbach (Bruneck)

Schwarzenbach bei Bruneck, Des Teufels Wasserhahn (il rubinetto del diavolo), Schwarz(en)bach, Rio Nero, Rio Nero, Schwarzenbach, Des Teufels Wasserhahn, Il Rubinetto del Diavolo, Nero

Info : La qualité de cette description n'a pas encore été vérifiée ou a été jugée mauvaise. Si vous connaissez ce canyon, merci de vérifier cette description et de déposer un rapport avec une note pour cette description en utilisant Rapports + <i>Nouveau rapport</i> . Si vous constatez une erreur, merci de nous en faire part ou de rejoindre la communauté afin de corriger vous-même cette description.		
Créer: 2023-03-09 20:50:07	Mettre à jour: 2024-08-16 11:26:37	Imprimer: 2026-06-22 06:06:59
Pays: Italia / Italy Région: Trentino-Alto Adige Sous-région: Bolzano Ville: Oberluttach, Lutago di Sopra		
Difficulté: difficile	Niveau: v5 a5 I	Temps total: 2h45
Temps approche: 40min	Temps tour: 2h	Temps de retour: 5min
Altitude d'entrée: 1200m	Altitude de sortie: 1030m	Altitude du delta: 170m
Longueur du canyon: 420m	Rapelle le plus haut: 35m	Nombre de rapelles: 7
Transport: à pied	Type de roche:	Zone de prise d'eau: km ²
Saison:	Orientation:	Meilleur moment:
Évaluation: ★ 0 ()	Info: ★ 0 ()	Belay: ★ 0 ()
Spécialités:		
Matériel: Cordes: 2x 40m		
Résumé: (traduction alternative) Short canyon, interesting because of the last three abseils. The last rappel point, visible from the ascent path, is a narrow tube between gneiss walls with a considerable flow of water. The rappel point is very exposed and can only be reached via an uncomfortable handrail. When the water level is high, it is advisable to avoid this and instead climb up on the right. This spot is also popularly known as "the devil's tap". See: * http://www.ctgernstein.com/schluchten/schwarzbach and * http://www.map-erlebnis.de/canyoning-topo/canyoning-schwarzbach-trentino/		
Hydrologie:		
Accès: (traduction alternative) see: * http://www.ctgernstein.com/schluchten/schwarzbach and * http://www.map-erlebnis.de/canyoning-topo/canyoning-schwarzbach-trentino/ and the directions in the photo gallery		
Approche: (traduction alternative) Drive through the Ahrntal valley in the direction of Luttach. When you arrive in Oberluttach, you will find the village of 'Moar zu Pirk' on the left-hand side, near the Hotel Post. From here, drive 500 meters upstream on the right orographic side of the stream towards Brunnberg until you reach a bridge over the Schwarzbach where you can park your car. See: * http://www.ctgernstein.com/schluchten/schwarzbach and * http://www.map-erlebnis.de/canyoning-topo/canyoning-schwarzbach-trentino/		
Tour: (traduction alternative) 5 - 7 rappel, see * http://www.ctgernstein.com/schluchten/schwarzbach and * http://www.map-erlebnis.de/canyoning-topo/canyoning-schwarzbach-trentino/ and the topos		

Retour: (traduction alternative)

After the last rappel, follow trail no. 26 back to the car.

see: * <http://www.ctgernstein.com/schluchten/schwarzbach> and
* <http://www.map-erlebnis.de/canyoning-topo/canyoning-schwarzbach-trentino/>



Coordonnées:

Départ du Canyon [46.9615 11.9090](#)



Fin du Canyon [46.9589 11.9141](#)

Parking à l'entrée et à la sortie [46.9583 11.9152](#)

Rapports:

2023-03-09 | System User | |  |  | |

Info: Teile der Canyonbeschreibung wurden automatisiert übernommen. Konkret die Felder Weblinks, Koordinaten, Rating, Länge des Canyon, Einfachseil Mindestens von <https://www.descente-canyon.com/canyoning/canyon/23879>

2023-03-09 | System User | |  |  | |

Daten importiert von <https://canyon.carto.net/cwiki/bin/view/Canyons/SchwarzbachbeiBruneckCanyon.html>