

Badde Piras



Piras

Info : La qualité de cette description n'a pas encore été vérifiée ou a été jugée mauvaise. Si vous connaissez ce canyon, merci de vérifier cette description et de déposer un rapport avec une note pour cette description en utilisant Rapports + <i>Nouveau rapport</i> . Si vous constatez une erreur, merci de nous en faire part ou de rejoindre la communauté afin de corriger vous-même cette description.		
Créer: 2023-03-09 20:54:47	Mettre à jour: 2023-10-14 09:16:24	Imprimer: 2026-05-03 01:05:42
Pays: Italia / Italy Région: Sardegna Sous-région: Nuoro Ville: Dorgali		
Difficulté: un peu difficile	Niveau: v4 a1 II	Temps total: 5h10
Temps approche: 2h	Temps tour: 2h30	Temps de retour: 40min
Altitude d'entrée: 450m	Altitude de sortie: 170m	Altitude du delta: 280m
Longueur du canyon: 400m	Rapelle le plus haut: 52m	Nombre de rappelles:
Transport: à pied	Type de roche:	Zone de prise d'eau: km ²
Saison:	Orientation:	Meilleur moment:
Évaluation: ★ 1.4 (1)	Info: ★ 0 ()	Belay: ★ 0 ()
Spécialités:		
Matériel:		
Résumé: (traduction alternative) Rappel canyon, usually dry		
Hydrologie:		
Accès: (traduction alternative) Coming from Nuoro or Oliena, we turn right from the SP46 for 4.3 km from the point where the eastern road exit of Oliena joins the ring road and we go for 2.4 km to the Su Cologone spring. About 200m before reaching the large parking lot, we turn right into the Valle di Lanaitto. There follows a climb on a narrow tarred road that later becomes a dirt road. After 3.6 km, a dirt road goes off to the left over a bridge. Here we park our car.		
Approche: (traduction alternative) \nWe walk - passing the homestead on the right - towards the mountain flank south of the Badde Piras - chute and climb it in large serpentines (cairns!), see drawing at the beginning of the video: https://youtu.be/n0BPFdpDD8g . Once at the top, head east into the canyon.\n\nAn alternative access from the parking lot for Su Codulone u. Bidighinios: https://www.wikiloc.com/canyoneering-trails/badde-piras-da-iscala-e-santelene-17240522		
Tour: (traduction alternative) See videos! First "start" in the canyon, then abseil sequence: 23m - 14m - 16m - 33m - 18m+52m (or 10m+60m).		
Retour: (traduction alternative) When we have passed the steep gravel cirque, we meet a dirt road that leads us to the approach path. Return to the car on the latter.		
Coordonnées: Départ du Canyon 40.2659 9.5177 Parking à l'entrée et à la sortie 40.2766 9.5076 Fin du Canyon 40.2692 9.5134		


Rapports:

2023-03-09 | System User |  |  |  | |

Info: Teile der Canyonbeschreibung wurden automatisiert übernommen. Konkret die Felder Weblinks, Koordinaten, Rating, Länge des Canyon, Einfachseil Mindestens von <https://www.descente-canyon.com/canyoning/canyon/21151>

2023-03-09 | System User | |  |  | |

Daten importiert von <https://canyon.carto.net/cwiki/bin/view/Canyons/BaddePirasCanyon.html>

2022-12-31 | Wido | |  |  | |  Terminé

Supplement 2022/23 solo (traduction alternative)