





# Ostertaltobel

Ostertalbach, Ostertaler Tobel, Ostertaler Bach, Ostertal Tobel

<b>Info : La qualité de cette description n'a pas encore été vérifiée ou a été jugée mauvaise.</b> Si vous connaissez ce canyon, merci de vérifier cette description et de déposer un rapport avec une note pour cette description en utilisant Rapports + <i>Nouveau rapport</i> . Si vous constatez une erreur, merci de nous en faire part ou de rejoindre la communauté afin de corriger vous-même cette description.		
<b>Créer:</b> 2023-03-09 20:55:50	<b>Mettre à jour:</b> 2023-10-20 08:15:48	<b>Imprimer:</b> 2026-06-22 07:06:11
<b>Pays:</b> Deutschland / Germany <b>Région:</b> Schwaben / Swabia <b>Sous-région:</b> Landkreis Oberallgäu <b>Ville:</b> Gunzesried-Säge		
<b>Difficulté:</b> moins difficile	<b>Niveau:</b> v2 a3 I	<b>Temps total:</b> 1h15
<b>Temps approche:</b> 25min	<b>Temps tour:</b> 45min	<b>Temps de retour:</b> 5min
<b>Altitude d'entrée:</b> 990m	<b>Altitude de sortie:</b> 970m	<b>Altitude du delta:</b> 20m
<b>Longueur du canyon:</b> 600m	<b>Rapelle le plus haut:</b> 12m	<b>Nombre de rapelles:</b> 3
<b>Transport:</b>	<b>Type de roche:</b>	<b>Zone de prise d'eau:</b> km <sup>2</sup>
<b>Saison:</b>	<b>Orientation:</b> Nord	<b>Meilleur moment:</b>
<b>Évaluation:</b> ★ 1.5 (2)	<b>Info:</b> ★ 0 ()	<b>Belay:</b> ★ 0 ()
<b>Spécialités:</b> § Interdiction,		
<b>Matériel:</b> Cordes: 1x30m		
<b>Résumé:</b> (traduction alternative) Open, easy canyon; exit possible everywhere; several possible jumps. Even with a lot of water.  Prohibition - Details at Descente Canyon		
<b>Hydrologie:</b>		
<b>Accès:</b> (traduction alternative) B19 to Immenstadt -> Gunzesried -> Gunzesried-Säge. Large parking lot in front of the bridge.		
<b>Approche:</b> (traduction alternative) Follow the hiking trail along the stream until you reach a wooden pavilion. (22.08.2018) Direct access to the stream and thus crossing to the hiking trail is now blocked by a wooden fence! Out of respect for the residents and the tense situation, please do not climb over, even if the path is short and good! Instead, return to the road, turn left over the bridge and immediately left again to reach the hiking trail on the orographic left side of the stream. From there as before.		
<b>Tour:</b> (traduction alternative) 3 abseiling points. The 1st abseil point can sometimes (!) be jumped from above or from the ledge in the middle of the wall (10 m).		
<b>Retour:</b> (traduction alternative) Back on the hiking trail		
<b>Coordonnées:</b> Départ du Canyon <a href="#">47.4992 10.1946</a> Parking à l'entrée et à la sortie <a href="#">47.5076 10.1947</a> Fin du Canyon <a href="#">47.5034 10.1957</a>		

**Rapports:**

---

2023-03-09 | System User |   |  |  | |

Info: Teile der Canyonbeschreibung wurden automatisiert übernommen. Konkret die Felder Weblinks, Koordinaten, Rating, Länge des Canyon, Einfachseil Mindestens von <https://www.descente-canyon.com/canyoning/canyon/23119>

---

2023-03-09 | System User |  |  |  | |

Daten importiert von <https://canyon.carto.net/cwiki/bin/view/Canyons/OstertaltobelCanyon.html>