

Barranco del Rincòn de Lazas, Barranco del Diablo o de Boròn

Si conoces este cañón, por favor comprueba esta descripción y envía un informe con una valoración para esta descripción usando Informes + *Nuevo informe*. Si detectas algún error, por favor háznoslo saber o únete a la comunidad para arreglar esta descripción tú mismo.

Crear: 2023-11-20 21:13:55	Actualizar: 2025-06-27 21:56:05	Imprimir: 2025-12-13 02:12:24
País: España / Spain Región: Aragón Subregione: Huesca Ciudad: Santa Eulalia la Mayor		
Dificultad: un poco difícil	Grado: v4 a1 V	Tiempo total: 2h20
Tiempo acceso: 2h	Tiempo tour: 0min	Tiempo regreso: 20min
Altitud de entrada: 1200m	Altitud de salida: 760m	Altitude delta: 440m
Longitud del cañón: 1100m	Rapel más alto: 40m	Cantidad rapells:
Transporte:	Tipo de roca:	Zona de entrada: km²
Temporada:	Orientación:	Mejor época:
Clasificación: ★ 2.5 (1)	Información: ★ 0 ()	Belay: ★ 0 ()

Especialidades:

Equipo:

Resumen:
Rohdaten Import von Descente Canyons <https://www.descente-canyon.com/canyoning/canyon/2813>

Hidrología:

Acceso:





Accesso:

Recorrido:

Regreso:

Coordenadas:
 Inicio del Cañón [42.2487 -0.2871](#)
 Final del Cañón [42.2488 -0.2816](#)
 Aparcamiento desconocido [42.2381 -0.2857](#)

Informes:

2025-09-08 | System User |    Seco |  Completado

Automatisch importiert von Descente-Canyon.com für Canyon Rincón de Lazas Canyon déjà parcouru il y a 15 ans, refait cette année: 3 heures d'approche (même si la prochaine fois nous ne mettrons que 2h). Le départ se prend aux nouveaux escaliers en bétons situés juste à proximité de la maison de gestion du barrage. Le passage dans les buis, au pied du monolithe est sportif: il faut vraiment les mains. Il faut bien aller tout en haut du sommet en allant tout droit après les buis. Une fois au sommet, la vue est fabuleuse et on redescend légèrement et on s'engage dans le talweg à droite. Le départ n'est pas marqué, on progresse à pieds en s'engageant dans la pente sur 100 à 150 m de conglomérat, puis on trouve un premier relais mono point qui annonce le départ. Les relais ne sont pas souvent évidents. On a utilisé des buis à plusieurs reprises non équipés. Les relais sont vieillissants. La descente nous a pris 8h à 4 expérimentés mais en étant très prudents à chaque obstacle. Le retour: nous avons découvert un pont piéton en bois et rambarde en fer avant la fin et un sentier à droite et à gauche. Nous avons choisi de poursuivre la descente en l'absence d'indication. Nous avons fini au lac, et avons dû traverser 50m à la nage pour aller sur une rive qui était praticable et qui nous a permis de retrouver le sentier du retour. Probablement celui qui venait du pont en bois ! ? Cette course vaut le coup pour ceux qui aiment les rappels ! On a adoré ! (Quelle: <https://www.descente-canyon.com/canyoning/canyon-debit/2813/observations.html>)

2023-03-09 | System User |    |  |  | |
Daten importiert von <https://www.descente-canyon.com/canyoning/canyon/2813/Rincon-de-Lazas.html>