











Gandolfi

Rio Gandolfi

Info: La calidad de esta descripción no se ha comprobado todavía o se ha calificado como mala. Si conoces este cañón, por favor comprueba esta descripción y envía un informe con una valoración para esta descripción usando Informes +Nuevo informe. Si detectas algún error, por favor háznoslo saber o únete a la comunidad para arreglar esta descripción tú mismo.		
Crear: 2023-11-20 21:27:16	Actualizar: 2025-12-09 08:21:59	Imprimir: 2026-04-04 03:04:57
País: Italia / Italy Región: Liguria Subregión: Genova Ciudad: Genova		
Dificultad: no tan difícil	Grado: v3 a2 II	Tiempo total: 3h20
Tiempo acceso: 45min	Tiempo tour: 2h30	Tiempo regreso: 5min
Altitud de entrada: 475m	Altitud de salida: 253m	Altitude delta: 222m
Longitud del cañón: 1350m	Rapel más alto: 25m	Cantidad rapells:
Transporte: A pie	Tipo de roca:	Zona de entrada: km ²
Temporada:	Orientación:	Mejor época:
Clasificación: ★ 2.7 (2)	Información: ★ 1 (1)	Belay: ★ 2 (1)
Especialidades:		
Equipo: Cuerdas: 2x 25m		
Resumen: (traducción alternativa) Raw data import from Descente Canyons https://www.descente-canyon.com/canyoning/canyon/23211		
Hidrología: Schwach, man kann mehrmals ausgehen. Das Wasser fließt das ganze Jahr über, bevorzugen Sie jedoch den Frühling und den Herbst. Im Hochsommer kann man es mit Hose und kurzärmeligem Oberteil durchqueren.		
Acceso: Verlassen Sie die Autobahn A10 in Genova Pegli. Nehmen Sie die SS1 in Richtung Savona, überqueren Sie die Brücke über den Varenna und biegen Sie kurz danach rechts in Richtung Val Varenna / San Carlo di Cese ab. Fahren Sie fast 7,4 km das Varenna-Tal hinauf und in der Nähe einiger vereinzelter Häuser finden Sie auf der linken Seite ein Schild „Itinerario n° 2 Ecologia in città“ mit einer roten X-Markierung. Sie können dort unten oder etwa hundert Meter weiter oben auf der rechten Seite, kurz vor der Bushaltestelle, parken (max. 3 Autos).		
Acceso: Steigen Sie hinunter zum Varenna, den Sie durchwaten, dann überqueren Sie die Brücke über Gandolfi und steigen Sie den roten Wanderweg X hinauf. An der dritten Furt sieht man den 25 Meter hohen Wasserfall, überquert diese Furt und steigt weiter (ziemlich steil) bis zu den Ruinen hinauf. Von dort aus geht es noch ein Stück weiter bis zu einem sehr großen Felsblock, hinter dem man leicht in das Bachbett gelangt. Folgen Sie den ganzen Weg über genau dem roten X-Weg.		
Recorrido: Eine erste Passage mit 7 m hohen Felsblöcken, die es zu erklimmen gilt, führt zu einer 11 m hohen Rinne (3 Bolzen am linken Ufer). Nach 5 bis 10 Minuten Fußmarsch wird die Strecke etwas enger, es gibt einige schöne Abseilstellen (6 + eine kleine 3 m hohe Rinne). Man erreicht die zweite Furt. Weiter geht es auf dem Weg bis zur ersten Furt (nichts Interessantes in der Schlucht), wo man wieder aufsteigt, um eine letzte kleine Engstelle mit einer C10 zu überwinden.		
Regreso: Offensichtlich		

Coordenadas:Inicio del Cañón [44.4779 8.8161](#)Aparcamiento Entrada y Salida [44.4753 8.8310](#)**Informes:**2025-06-29 | sc8 |    |   |    |  Bajo |  Completado

OK, water a little stinky in places (traducción alternativa)

2023-03-09 | System User |   |  |  | |Daten importiert von <https://www.descente-canyon.com/canyoning/canyon/23211/Gandolfi.html>