





Vialais

Le Vialais, Gorges d'Héric (partie haute)

Info: La calidad de esta descripción no se ha comprobado todavía o se ha calificado como mala. Si conoces este cañón, por favor comprueba esta descripción y envía un informe con una valoración para esta descripción usando Informes + <i>Nuevo informe</i> . Si detectas algún error, por favor háznoslo saber o únete a la comunidad para arreglar esta descripción tú mismo.		
Crear: 2023-11-20 21:21:48	Actualizar: 2024-07-11 08:18:50	Imprimir: 2026-05-21 10:05:12
País: France Región: Occitanie Subregión: Hérault Ciudad: Rosis		
Dificultad: fácil	Grado: v2 a2 I	Tiempo total: 3h30
Tiempo acceso: 30min	Tiempo tour: 2h	Tiempo regreso: 1h
Altitud de entrada: 670m	Altitud de salida: 440m	Altitude delta: 230m
Longitud del cañón: 2200m	Rapel más alto: 16m	Cantidad rapells:
Transporte:	Tipo de roca:	Zona de entrada: km ²
Temporada:	Orientación:	Mejor época:
Clasificación: ★ 2.9 (1)	Información: ★ 0 ()	Belay: ★ 0 ()
Especialidades:		
Equipo:		
Resumen: (traducción alternativa) Raw data import from Descente Canyons https://www.descente-canyon.com/canyoning/canyon/2408		
Hidrología:		
Acceso:		
Acceso:		
Recorrido:		
Regreso:		
Coordenadas: Inicio del Cañón 43.6153 2.9478 Final del Cañón 43.5984 2.9508 Final del Cañón 43.5722 2.9687 Aparcamiento desconocido 43.5737 2.9673		





Informes:

2026-05-14 | System User |    Normal |  Completado





Automatisch importiert von Descente-Canyon.com für Canyon Vialais (Quelle: <https://www.descente-canyon.com/canyoning/canyon-debit/2408/observations.html>)

2026-05-12 | System User |    Normal |  Completado




Automatisch importiert von Descente-Canyon.com für Canyon Vialais (Quelle: <https://www.descente-canyon.com/canyoning/canyon-debit/2408/observations.html>)

2026-05-02 | System User |    Normal |  Completado

Automatisch importiert von Descente-Canyon.com für Canyon Vialais Toujours aussi fun..Jolie marche d'approche. Une solution pourrait être de se faire déposer au parking de départ, et pour le retour, rentrer par les gorges d'Heric... pour éviter le retour un peu raide. (Quelle: <https://www.descente-canyon.com/canyoning/canyon-debit/2408/observations.html>)

2026-04-06 | System User |    Normal |  Completado





Automatisch importiert von Descente-Canyon.com für Canyon Vialais Suréquipé (réequipé en septembre 2025 par le CREPS de Montpellier), donc plein de possibilités d'équipements à chacun des 3 ressauts principaux (tyroliennes largables, guidés, mains courantes multipoints), avec options actif et hors d'eau. (Quelle: <https://www.descente-canyon.com/canyoning/canyon-debit/2408/observations.html>)

2026-04-05 | System User |    Normal |  Completado





Automatisch importiert von Descente-Canyon.com für Canyon Vialais (Quelle: <https://www.descente-canyon.com/canyoning/canyon-debit/2408/observations.html>)

2026-03-21 | System User |    Normal |  Completado





Automatisch importiert von Descente-Canyon.com für Canyon Vialais Équipement ras (Quelle: <https://www.descente-canyon.com/canyoning/canyon-debit/2408/observations.html>)

2026-03-01 | System User |    Normal |  Completado

Automatisch importiert von Descente-Canyon.com für Canyon Vialais Bon débit, très sympa pour les toboggans. Le canyon est maintenant encore mieux équipé. Il reste quelques morceaux de rubalise sur les amarrages posés "récemment", mais d'après le message précédent, ça daterait de septembre ! (Quelle: <https://www.descente-canyon.com/canyoning/canyon-debit/2408/observations.html>)

2025-09-25 | System User |    Normal |  Completado

Automatisch importiert von Descente-Canyon.com für Canyon Vialais « Canyon rééquipé par le CREPS de Montpellier. »Pour plus d'informations : 06 51 75 97 63 (Quelle: <https://www.descente-canyon.com/canyoning/canyon-debit/2408/observations.html>)

2023-03-09 | System User |     | |

Daten importiert von <https://www.descente-canyon.com/canyoning/canyon/2408/Vialais.html>