

Amanaderos

Barranco de Amanaderos, Rambla de los Amanaderos, Rio Eva, Rio Riodeva, Barranco de los Amanaderos de Riodeva

Info: La calidad de esta descripción no se ha comprobado todavía o se ha calificado como mala. Si conoces este cañón, por favor comprueba esta descripción y envía un informe con una valoración para esta descripción usando Informes + <i>Nuevo informe</i> . Si detectas algún error, por favor háznoslo saber o únete a la comunidad para arreglar esta descripción tú mismo.		
Crear: 2023-03-09 20:53:04	Actualizar: 2023-11-20 17:59:44	Imprimir: 2026-04-04 03:04:39
País: España / Spain Región: Aragón Subregión: Teruel Ciudad: Riodeva		
Dificultad: un poco difícil	Grado: v4 a3 II	Tiempo total: 3h47
Tiempo acceso: 2min	Tiempo tour: 3h	Tiempo regreso: 45min
Altitud de entrada: 1290m	Altitud de salida: 940m	Altitude delta: 350m
Longitud del cañón: 4500m	Rapel más alto: 46m	Cantidad rapells: 7
Transporte: A pie	Tipo de roca:	Zona de entrada: km ²
Temporada:	Orientación: Noroeste	Mejor época:
Clasificación: ★ 2.6 (2)	Información: ★ 0 ()	Belay: ★ 0 ()
Especialidades:		
Equipo: Cuerdas: 2x50m		
Resumen: (traducción alternativa) Rappel canyon, relatively open		
Hidrología: (traducción alternativa) Torrealta: http://saih.chj.es/chj/saih/estacionform?id=298&t=a#tab1		
Acceso: (traducción alternativa) From the Barcelona - Tarragona - Valencia highway, turn off onto the N-234 towards Teruel approx. 25 km before Valencia at Sagunto. After about 80 km you will reach the village of La Pueblo de Valverde, which is located slightly to the right off the road. Turn left here (southwest) towards Camarena de la Sierra (16 km). In Camarena, keep half-left towards (Monte) Javalambre (2020 m), and at the end of the village there are some orientation signs on the right. At the first crossroads after leaving the village, take the road on the right ('Salto de Amanaderos'). 8.5 km after Camarena, at a picnic area with a spring ('Fuente de Matahombres'), take the dirt road to the right. Follow this for another 4.5 km, then the track crosses the stream and you are immediately at the entry point (road sign 'Riodeva' on the right) This is also a good place to spend the night. The track was easy to drive on.		
Acceso: (traducción alternativa) 30 m from parking lot		
Recorrido: (traducción alternativa) 7 rapel. Little cut canyon at the northern foot of the Javalambre, with beautiful tuff waterfalls, partly mossy, should also have water in dry seasons.		
Regreso: (traducción alternativa) After the last major rappel point, the streambed flattens and the canyon widens. Here you keep (orographically) half-left, climb diagonally up the slope and meet the long-distance hiking path GR-8 about 20 m above the stream. On this path you return to the starting point with beautiful views of the canyon.		
Coordenadas: Inicio del Cañón 40.1010 -1.1050 Final del Cañón 40.1104 -1.1234 Aparcamiento Entrada y Salida 40.1009 -1.1054		

Informes:

2024-08-17 | System User |   |  Bajo |  Completado





Automatisch importiert von Descente-Canyon.com für Canyon Amanaderos Très petit débit se perdant sur certaines sections . (Quelle: <https://www.descente-canyon.com/canyoning/canyon-debit/21646/observations.html>)

2024-02-15 | System User |   |  Bajo |  Completado

Automatisch importiert von Descente-Canyon.com für Canyon Amanaderos Approach via the GR10 on top to take in the sunshine. The sendero equipado that follows the gorge can be used on the way down. We had fun guessing where the water would appear or disappear as parts of the canyon is dry at present. (Quelle: <https://www.descente-canyon.com/canyoning/canyon-debit/21646/observations.html>)

2023-03-09 | System User |    |   | |

Info: Teile der Canyonbeschreibung wurden automatisiert übernommen. Konkret die Felder Weblinks, Koordinaten, Rating, Länge des Canyon, Einfachseil Mindestens von <https://www.descente-canyon.com/canyoning/canyon/21646>

2023-03-09 | System User |   |   | |

Daten importiert von <https://canyon.carto.net/cwiki/bin/view/Canyons/AmanaderosCanyon.html>