



Grünseeschlucht (Angerbach)

Grünseeschlucht,Angerbach,Grünseeschlucht (Angerbach) (migrated from 13)

Info: La calidad de esta descripción no se ha comprobado todavía o se ha calificado como mala. Si conoces este cañón, por favor comprueba esta descripción y envía un informe con una valoración para esta descripción usando Informes + <i>Nuevo informe</i> . Si detectas algún error, por favor háznoslo saber o únete a la comunidad para arreglar esta descripción tú mismo.		
Crear: 2023-03-09 20:51:47	Actualizar: 2023-10-14 09:16:11	Imprimir: 2026-05-21 11:05:58
País: Österreich / Austria Región: Kärnten Subregión: Bezirk Hermagor Ciudad: Kötschach-Mauthen		
Dificultad: fácil	Grado: v2 a2 II	Tiempo total: 3h50
Tiempo acceso: 10min	Tiempo tour: 3h30	Tiempo regreso: 10min
Altitud de entrada: 1220m	Altitud de salida: 1040m	Altitude delta: 180m
Longitud del cañón: 600m	Rapel más alto: 30m	Cantidad rapells:
Transporte: A pie	Tipo de roca:	Zona de entrada: 3.10km ²
Temporada:	Orientación:	Mejor época:
Clasificación: ★ 2.5 (3)	Información: ★ 0 ()	Belay: ★ 0 ()
Especialidades:		
Equipo: Cuerdas: 2x30m		
Resumen: (traducción alternativa) Beautiful, very varied jump and rappel gorge. Power station above and at the end of the canyon; slippery; the tributary before the last rappel point can prevent entry into the tour (water hazard). You can control the amount of water in the tributary from the main road (in the first hairpin bend after the gallery above the Heroes' Cemetery); lots of wood; limestone.		
Hidrología:		
Acceso: (traducción alternativa) From Kötschach-Mauthen drive in the direction of Plöckenpaß --> drive up the winding pass road and park the 1st car at the Hydrosolar parking lot --> continue up the pass road with the 2nd car until you reach Plöckenhaus --> park here at the large parking lot opposite.		
Acceso: (traducción alternativa) From the parking lot, walk across the meadow past a large tree towards the forest --> at the edge of the forest, climb over the fence (barbed wire) and descend via a narrow path into the stream --> entry at about 1240m.		
Recorrido: (traducción alternativa) At the beginning, a few short slides and climbing passages follow each other (partly also abseiling possibilities) --> further short abseils follow, partly twisted/blocked by wood --> after an inflow from the left follows the last and highest abseil (30m) --> at the end you still have to swim through the reservoir.		
Regreso: (traducción alternativa) At the end of the reservoir exit right somewhat laboriously over a footbridge and ladder --> right over the dam wall to the footpath --> follow this to the parking lot at the Hydrosolar power plant (1st car).		
Coordenadas: Inicio del Cañón 46.6168 12.9557 Final del Cañón 46.6228 12.9501 Aparcamiento a la entrada 46.6160 12.9523 Aparcamiento a la salida 46.6229 12.9475		


Informes:

2023-04-25 | System User |   | |

Der aktuelle Canyon wurde teilautomatisiert mit Canyon <https://www.canyoning.or.at/index.php/liste-aller-canyons/30-gruenseeschlucht-angerbach> zusammengeführt.

2023-03-09 | System User |   |   | |

Daten importiert von <https://www.canyoning.or.at/index.php/liste-aller-canyons/30-gruenseeschlucht-angerbach>

2023-03-09 | System User |    |   | |

Info: Teile der Canyonbeschreibung wurden automatisiert übernommen. Konkret die Felder Weblinks, Koordinaten, Rating, Länge des Canyon, Einfachseil Mindestens von <https://www.descente-canyon.com/canyoning/canyon/23018>

2023-03-09 | System User |    |   | |

Daten importiert von <https://canyon.carto.net/cwiki/bin/view/Canyons/GruenseeschluchtCanyon.html>