

# Rochebonne

Ruisseau du Dévés

**Info: La calidad de esta descripción no se ha comprobado todavía o se ha calificado como mala.**

Si conoces este cañón, por favor comprueba esta descripción y envía un informe con una valoración para esta descripción usando Informes +Nuevo informe. Si detectas algún error, por favor háznoslo saber o únete a la comunidad para arreglar esta descripción tú mismo.

**Crear:** 2023-11-20 21:20:28

**Actualizar:** 2026-03-20 08:14:37

**Imprimir:** 2026-04-04 04:04:46

**País:** France **Región:** Auvergne-Rhône-Alpes **Subregión:** Ardèche **Ciudad:** Saint-Jean-Roure

**Dificultad:** no tan difícil

**Grado:** v3 a2 II

**Tiempo total:** 3h20

**Tiempo acceso:** 5min

**Tiempo tour:** 2h30

**Tiempo regreso:** 45min

**Altitud de entrada:** 900m

**Altitud de salida:** 640m

**Altitude delta:** 260m

**Longitud del cañón:** m

**Rapel más alto:** 35m

**Cantidad rapells:**

**Transporte:** A pie

**Tipo de roca:**

**Zona de entrada:** km<sup>2</sup>

**Temporada:**

**Orientación:**

**Mejor época:**

**Clasificación:** ★ 2.9 (1)

**Información:** ★ 0 ()

**Belay:** ★ 0 ()

## Especialidades:

Presa (informar al operador),

## Equipo:

Cuerdas: 2x 35m

## Resumen:

Gut ein Dutzend mehr oder weniger steile Abseiler, die manchmal von relativ kurzen Gehpassagen unterbrochen werden.

## Hidrología:

Zu Beginn der Saison durchführen, damit die Abseiler mehr Wasser bekommen  
Im Sommer wenig Wasser.

## Acceso:

Von St-Martin-de-Valamas aus fahren Sie weiter auf der D120 (Richtung St-Agrève); weniger als 2 km nach Verlassen des Dorfes biegen Sie rechts auf die D478 in Richtung Château de Rochebonne ab. Parken Sie in einer Rechtskurve auf einem Platz mit Tisch, Bank und Orientierungstafel.

## Acceso:

Gehen Sie vom Orientierungsturm aus nach links hinunter, um möglichst schnell zum Bach zu gelangen.

## Recorrido:

Gut ein Dutzend mehr oder weniger steile Abseiler, die manchmal von relativ kurzen Gehpassagen unterbrochen werden.

Relativ geringer Einsatz, zahlreiche Ausweichmöglichkeiten auf dem linken Flussufer oder auf dem rechten flussufer.

## Regreso:

Von der Brücke, die das Gelände verlässt, geht es rechts die Straße etwa hundert Meter hinauf bis zu einem Weiler. Dort findet man einen Weg, der zum Schloss hinaufführt. Umgehen Sie das Schloss links und erreichen Sie das Auto direkt oberhalb.

## Coordenadas:





Inicio del Cañón [44.9475 4.4051](#)

Final del Cañón [44.9436 4.4037](#)





Aparcamiento a la entrada [44.9474 4.4033](#)

Aparcamiento a la salida [44.9435 4.4035](#)

**Informes:**

2025-11-07 | System User |   |  Normal |  No realizada

Automatisch importiert von Descente-Canyon.com für Canyon Rochebonne Mix d'amarrages en tout genre qui mériteraient d'être unifiés. Joli canyon pour l'ambiance et la vue. (Quelle: <https://www.descente-canyon.com/canyoning/canyon-debit/2216/observations.html>)

2023-03-09 | System User |   |   | |

Daten importiert von <https://www.descente-canyon.com/canyoning/canyon/2216/Rochebonne.html>