





Bussingmed





Bussing med.,Ravin du Bussing

Info: La calidad de esta descripción no se ha comprobado todavía o se ha calificado como mala. Si conoces este cañón, por favor comprueba esta descripción y envía un informe con una valoración para esta descripción usando Informes + <i>Nuevo informe</i> . Si detectas algún error, por favor háznoslo saber o únete a la comunidad para arreglar esta descripción tú mismo.		
Crear: 2023-03-09 20:55:03	Actualizar: 2023-10-14 09:16:25	Imprimir: 2026-04-04 03:04:25
País: France Región: Provence-Alpes-Côte-d'Azur / Provence-Alpes-Cote d'Azur Subregione: Alpes-de-Haute-Provence Ciudad: Prads Haute Bleone		
Dificultad: un poco difícil	Grado: v4 a3 IV	Tiempo total: 6h5
Tiempo acceso: 2h	Tiempo tour: 3h30	Tiempo regreso: 35min
Altitud de entrada: 1890m	Altitud de salida: 1530m	Altitude delta: 360m
Longitud del cañón: m	Rapel más alto: 37m	Cantidad rapells:
Transporte: A pie	Tipo de roca:	Zona de entrada: km²
Temporada:	Orientación:	Mejor época:
Clasificación: ★ 0 ()	Información: ★ 0 ()	Belay: ★ 0 ()
Especialidades:		
Equipo:		
Resumen: (traducción alternativa) High alpine canyon, parallel to the Male Vesse in the neighboring valley		
Hidrología:		
Acceso: (traducción alternativa) From Digne-Les-Bains on the D 900, 14 km in the direction of Gap or from Gap 90 km (also on the D 900) in the direction of Digne as far as the village of La Javie. Here turn east onto the D 107 and up the Bleone valley to Prads (12.5 km from Javie). Continue along the Bleone. After about 4 km, take the road to the right towards Ref. de l'Estrop (starting point for the Male Vesse hike). However, we stay left towards Saume Longe. On a ridge at an altitude of 1450m we can see this hamlet ahead of us. Here a bad dirt road goes off to the right and we park the car. See also Google map (contrary to what is indicated there, the car is not in the hamlet of Saume Longe but on the Col des Plenies).		
Acceso: (traducción alternativa) For access see http://www.altisud.com/tzr/scripts/resizer.php?filename=T010/media/4c/9f/4rsz8k92jcqb&mime=image%252Fgif&&original-de-bussing-median-topo-canyoning_123.gif&geometry=275x180%253E		
Recorrido: (traducción alternativa) First some smaller rappels, then 3 rappels between 33 and 37m. Afterwards about 10 minutes down in the bumpy streambed. \nSee also photos and video		
Regreso: (traducción alternativa) Exit point prescribed, see http://www.altisud.com/tzr/scripts/resizer.php?filename=T010/media/4c/9f/4rsz8k92jcqb&mime=image%252Fgif&&original-de-bussing-median-topo-canyoning_123.gif&geometry=275x180%253E		
Coordenadas: Inicio del Cañón 44.2758 6.4788 Aparcamiento Entrada y Salida 44.2604 6.4570 Final del Cañón 44.2676 6.4707		





Informes:

2025-09-22 | System User |    Normal |  Completado



Automatisch importiert von Descente-Canyon.com für Canyon Bussing (médián) Fait uniquement la partie intermédiaire, super ambiance très sauvage! L'équipement était en bon état. Dc+ après les grosses pluies de la nuit. (Quelle: <https://www.descente-canyon.com/canyoning/canyon-debit/2907/observations.html>)

2024-09-07 | System User |    Normal |  Completado

Automatisch importiert von Descente-Canyon.com für Canyon Bussing (médián) DC+, toujours une superbe descente ultra-sauvage, seuls au monde !! (Quelle: <https://www.descente-canyon.com/canyoning/canyon-debit/2907/observations.html>)

2024-08-25 | System User |    Normal |  Completado

Automatisch importiert von Descente-Canyon.com für Canyon Bussing (médián) RAS après l'amont. (Quelle: <https://www.descente-canyon.com/canyoning/canyon-debit/2907/observations.html>)

2023-03-09 | System User |   | |

Daten importiert von <https://canyon.carto.net/cwiki/bin/view/Canyons/BussingmedCanyon.html>