





Arandari





Barranco de Arandari, Regata de Arandari, Arandi

Info: La calidad de esta descripción no se ha comprobado todavía o se ha calificado como mala. Si conoces este cañón, por favor comprueba esta descripción y envía un informe con una valoración para esta descripción usando Informes + <i>Nuevo informe</i> . Si detectas algún error, por favor háznoslo saber o únete a la comunidad para arreglar esta descripción tú mismo.		
Crear: 2023-03-09 20:53:01	Actualizar: 2023-11-07 11:12:49	Imprimir: 2026-04-04 03:04:55
País: España / Spain Región: Navarra / Navarre Subregión: Navarra Ciudad: Burgui		
Dificultad: fácil	Grado: v2 a1 I	Tiempo total: 1h20
Tiempo acceso: 15min	Tiempo tour: 1h	Tiempo regreso: 5min
Altitud de entrada: 1150m	Altitud de salida: 1080m	Altitude delta: 70m
Longitud del cañón: 300m	Rapel más alto: 13m	Cantidad rapells: 5
Transporte: A pie	Tipo de roca: limestone	Zona de entrada: km ²
Temporada:	Orientación: Sureste	Mejor época:
Clasificación: ★ 2.9 (2)	Información: ★ 0 ()	Belay: ★ 0 ()
Especialidades:		
Equipo: Cuerdas: 1x30m		
Resumen: (traducción alternativa) Short rappel canyon, only slightly incised, mostly without water flow		
Hidrología:		
Acceso: (traducción alternativa) From Huesca on the A 132 directly or N 330/N 240 via Jaca to Puente la Reina de Jaca. From here, continue for 26 km on the N 240 towards Pamplona, then turn right and head north into the Valle de Roncal (Roncal, Isaba). 14 km after turning into the Valle del Roncal you reach the small town of Burgui. About 600 m before reaching Burgui, you will see a small house on the left, slightly below the road. Immediately afterwards, you cross the Arandari, which is barely recognizable. About 400 m further on you come to a large parking area to the right of the road, where we park our car.		
Acceso: (traducción alternativa) From the car, continue for about 70 m in the direction of Burgui, then take the clear path that leads uphill to the left. At a fork in the path, we keep left and soon reach the streambed.		
Recorrido: (traducción alternativa) 5 rappels, interesting the natural arch at the exit of the tour.		
Regreso: (traducción alternativa) After the last rappel, continue along the streambed and directly out onto the road at the bridge, then left to the car.		
Coordenadas: Inicio del Cañón 42.7231 -1.0208 Final del Cañón 42.7147 -1.0091 Aparcamiento Entrada y Salida 42.7172 -1.0070		




Informes:

2023-11-25 | System User |   |  Normal |  Completado

Automatisch importiert von Descente-Canyon.com für Canyon Arandari Bonnes conditions, fait après Palomeras de Flumen et Foz de Fago. 15mn de canyon. (Quelle: <https://www.descente-canyon.com/canyoning/canyon-debit/21529/observations.html>)

2023-03-09 | System User |   |   | |

Info: Teile der Canyonbeschreibung wurden automatisiert übernommen. Konkret die Felder Weblinks, Koordinaten, Rating, Länge des Canyon, Einfachseil Mindestens von <https://www.descente-canyon.com/canyoning/canyon/21529>

2023-03-09 | System User |   |   | |

Daten importiert von <https://canyon.carto.net/cwiki/bin/view/Canyons/ArandariCanyon.html>