



Taulanne


Clue de Taulanne, Gorges de Taulanne

Info: La calidad de esta descripción no se ha comprobado todavía o se ha calificado como mala. Si conoces este cañón, por favor comprueba esta descripción y envía un informe con una valoración para esta descripción usando Informes + <i>Nuevo informe</i> . Si detectas algún error, por favor háznoslo saber o únete a la comunidad para arreglar esta descripción tú mismo.		
Crear: 2023-03-09 20:52:14	Actualizar: 2023-12-21 20:44:47	Imprimir: 2026-05-21 11:05:06
País: France Región: Provence-Alpes-Côte-d'Azur / Provence-Alpes-Cote d'Azur Subregión: Alpes-de-Haute-Provence Ciudad: Senez		
Dificultad: no tan difícil	Grado: v3 a2 II	Tiempo total: 3h2
Tiempo acceso: 2min	Tiempo tour: 2h30	Tiempo regreso: 30min
Altitud de entrada: 1050m	Altitud de salida: 880m	Altitude delta: 170m
Longitud del cañón: 1800m	Rapel más alto: 28m	Cantidad rapells: 8
Transporte: Coche opcional	Tipo de roca:	Zona de entrada: km²
Temporada: abril - noviembre	Orientación: Norte	Mejor época:
Clasificación: ★ 2.5 (1)	Información: ★ 0 ()	Belay: ★ 0 ()
Especialidades: § Prohibición,		
Equipo: Cuerdas: 2x30m		
Resumen: (traducción alternativa) Largely open rappel canyon with many possible jumps.		
Hidrología:		
Acceso: (traducción alternativa) From Castellane (on the Verdon above the Gorges du Verdon) on the D 4085 ("Route Napoleon") in the direction of Digne-les_Bains we drive in serpentine northwestward uphill. Over the Col de Leveque and past the hamlet of Taulanne we reach after about 12 km the striking rock breakthrough at the entrance of the Clue de Taulanne.		
Acceso: (traducción alternativa) Get in directly under the rock breakthrough of the road (painted on the left on the rock "CANYONING INTERDIT" - now quite faded). But it is still forbidden!		
Recorrido: (traducción alternativa) Attractive canyon: sunlit, as it faces south-north; one rumbly slide and 2-3 possible jumps (watch out pools look deeper than they are), nice ambiance (deep green pools; entire watercourse sintered).		
Regreso: (traducción alternativa) After the last waterfall (the next one after the highest rappel - C 25), follow the streambed to the left for a long time without a path, then finally descend to the right on a dirt road to the car at the bridge. There is also the possibility of climbing up to the right towards the campsite relatively soon after leaving the stream, but this ascent track is not easy to recognize as such (then of course the lower vehicle would also have to be parked there).		
Coordenadas: Inicio del Cañón 43.8766 6.4438 Final del Cañón 43.8878 6.4303		

Informes:

2023-03-09 | System User |   | |

Info: Teile der Canyonbeschreibung wurden automatisiert übernommen. Konkret die Felder Weblinks, Koordinaten, Rating, Länge des Canyon, Einfachseil Mindestens von <https://www.descente-canyon.com/canyoning/canyon/2102>

2023-03-09 | System User |    |   | |

Daten importiert von <https://canyon.carto.net/cwiki/bin/view/Canyons/TaulanneCanyon.html>