





# Canceigt

Gorge du Canceigt, Le Canceigt, Canyon du Canceigt

<b>Info: La calidad de esta descripción no se ha comprobado todavía o se ha calificado como mala.</b> Si conoces este cañón, por favor comprueba esta descripción y envía un informe con una valoración para esta descripción usando Informes + <i>Nuevo informe</i> . Si detectas algún error, por favor háznoslo saber o únete a la comunidad para arreglar esta descripción tú mismo.		
<b>Crear:</b> 2023-03-09 20:54:56	<b>Actualizar:</b> 2023-10-14 09:16:24	<b>Imprimir:</b> 2026-04-04 03:04:13
<b>País:</b> France <b>Región:</b> Nouvelle-Aquitaine <b>Subregión:</b> Pyrénées-Atlantiques <b>Ciudad:</b> Beost		
<b>Dificultad:</b> no tan difícil	<b>Grado:</b> v3 a3 III	<b>Tiempo total:</b> 2h35
<b>Tiempo acceso:</b> 15min	<b>Tiempo tour:</b> 2h	<b>Tiempo regreso:</b> 20min
<b>Altitud de entrada:</b> 650m	<b>Altitud de salida:</b> 550m	<b>Altitude delta:</b> 100m
<b>Longitud del cañón:</b> 1200m	<b>Rapel más alto:</b> 13m	<b>Cantidad rapells:</b>
<b>Transporte:</b> Coche obligatorio	<b>Tipo de roca:</b>	<b>Zona de entrada:</b> km <sup>2</sup>
<b>Temporada:</b> junio - octubre	<b>Orientación:</b>	<b>Mejor época:</b>
<b>Clasificación:</b> ★ 3.1 (1)	<b>Información:</b> ★ 0 ()	<b>Belay:</b> ★ 0 ()
<b>Especialidades:</b>		
<b>Equipo:</b>		
<b>Resumen:</b> (traducción alternativa) Watery rappel canyon  Water level: <a href="http://canyoning.pirineos-pyrenees.eu/barranco/17">http://canyoning.pirineos-pyrenees.eu/barranco/17</a>		
<b>Hidrología:</b>		
<b>Acceso:</b> (traducción alternativa) From Laruns, we drive to Beost and park a car in the designated parking lot. \n\nTo implement: <a href="https://www.wikiloc.com/canyoneering-trails/barranco-canceigt-beost-laruns-14269611">https://www.wikiloc.com/canyoneering-trails/barranco-canceigt-beost-laruns-14269611</a>		
<b>Acceso:</b> (traducción alternativa) See <a href="https://guiasdebierge.files.wordpress.com/2011/08/mapaccesocanceigt.jpg">https://guiasdebierge.files.wordpress.com/2011/08/mapaccesocanceigt.jpg</a>		
<b>Recorrido:</b> (traducción alternativa) See topographic view, photos & videos		
<b>Regreso:</b> (traducción alternativa) Exit on the right bank		
<b>Coordenadas:</b> Inicio del Cañón <a href="#">42.9932 -0.4000</a> Aparcamiento a la salida <a href="#">42.9945 -0.4199</a> Aparcamiento a la entrada <a href="#">42.9934 -0.4054</a> Final del Cañón <a href="#">42.9943 -0.4122</a>		


**Informes:**

2026-03-19 | System User |    Normal |  Completado





Automatisch importiert von Descente-Canyon.com für Canyon Canceigt DC - (Quelle: <https://www.descente-canyon.com/canyoning/canyon-debit/21090/observations.html>)

2026-03-04 | System User |    Normal |  Completado





Automatisch importiert von Descente-Canyon.com für Canyon Canceigt DC - Quelques arbres se sont couchés avec la tempête de début d'année, mais rien de gênant. Certaines vasques sont moins profonde que l'été dernier (Quelle: <https://www.descente-canyon.com/canyoning/canyon-debit/21090/observations.html>)

2025-10-28 | System User |    Normal |  Completado





Automatisch importiert von Descente-Canyon.com für Canyon Canceigt (Quelle: <https://www.descente-canyon.com/canyoning/canyon-debit/21090/observations.html>)

2025-09-20 | System User |    Normal |  Completado

Automatisch importiert von Descente-Canyon.com für Canyon Canceigt tout passe (Quelle: <https://www.descente-canyon.com/canyoning/canyon-debit/21090/observations.html>)

2025-09-04 | System User |    Normal |  Completado





Automatisch importiert von Descente-Canyon.com für Canyon Canceigt (Quelle: <https://www.descente-canyon.com/canyoning/canyon-debit/21090/observations.html>)

2025-08-24 | System User |    Normal |  Completado

Automatisch importiert von Descente-Canyon.com für Canyon Canceigt Très joli petit canyon, en effet l'encaissement final est sublime. Très bien équipé. (Quelle: <https://www.descente-canyon.com/canyoning/canyon-debit/21090/observations.html>)

2025-08-14 | System User |    Normal |  Completado





Automatisch importiert von Descente-Canyon.com für Canyon Canceigt (Quelle: <https://www.descente-canyon.com/canyoning/canyon-debit/21090/observations.html>)

2025-08-10 | System User |    Normal |  Completado





Automatisch importiert von Descente-Canyon.com für Canyon Canceigt sympa, court, superbe final. (Quelle: <https://www.descente-canyon.com/canyoning/canyon-debit/21090/observations.html>)

2025-08-07 | System User |    Bajo |  Completado





Automatisch importiert von Descente-Canyon.com für Canyon Canceigt (Quelle: <https://www.descente-canyon.com/canyoning/canyon-debit/21090/observations.html>)

2025-08-02 | System User |    Normal |  Completado





Automatisch importiert von Descente-Canyon.com für Canyon Canceigt (Quelle: <https://www.descente-canyon.com/canyoning/canyon-debit/21090/observations.html>)

2025-08-01 | System User |    Normal |  Completado





Automatisch importiert von Descente-Canyon.com für Canyon Canceigt (Quelle: <https://www.descente-canyon.com/canyoning/canyon-debit/21090/observations.html>)

2025-07-27 | System User |    Normal |  Completado





Automatisch importiert von Descente-Canyon.com für Canyon Canceigt (Quelle: <https://www.descente-canyon.com/canyoning/canyon-debit/21090/observations.html>)

2025-07-17 | System User |    Normal |  Completado

Automatisch importiert von Descente-Canyon.com für Canyon Canceigt Ras (Quelle: <https://www.descente-canyon.com/canyoning/canyon-debit/21090/observations.html>)

2025-07-13 | System User |    Normal |  Completado

Automatisch importiert von Descente-Canyon.com für Canyon Canceigt (Quelle: <https://www.descente-canyon.com/canyoning/canyon-debit/21090/observations.html>)

2025-07-11 | System User |    Normal |  Completado

Automatisch importiert von Descente-Canyon.com für Canyon Canceigt (Quelle: <https://www.descente-canyon.com/canyoning/canyon-debit/21090/observations.html>)