

La Ruta

Ravin de La Ruta

Info: La calidad de esta descripción no se ha comprobado todavía o se ha calificado como mala. Si conoces este cañón, por favor comprueba esta descripción y envía un informe con una valoración para esta descripción usando Informes + <i>Nuevo informe</i> . Si detectas algún error, por favor háznoslo saber o únete a la comunidad para arreglar esta descripción tú mismo.		
Crear: 2023-11-20 21:23:29	Actualizar: 2026-03-18 07:56:34	Imprimir: 2026-04-04 03:04:14
País: France Región: Provence-Alpes-Côte-d'Azur / Provence-Alpes-Cote d'Azur Subregione: Alpes-Maritimes Ciudad: La Tour		
Dificultad: no tan difícil	Grado: v3 a1 II	Tiempo total: 5h30
Tiempo acceso: 1h	Tiempo tour: 3h	Tiempo regreso: 1h30
Altitud de entrada: 1150m	Altitud de salida: 680m	Altitude delta: 470m
Longitud del cañón: 1300m	Rapel más alto: 28m	Cantidad rapells:
Transporte: Coche obligatorio	Tipo de roca:	Zona de entrada: km²
Temporada:	Orientación:	Mejor época:
Clasificación: ★ 1.5 (1)	Información: ★ 0 ()	Belay: ★ 0 ()
Especialidades:		
Equipo: Cuerdas: 2x 30m		
Resumen: Meist trocken - schöne Aussicht beim Zustieg		
Hidrología: Fließt bei Regen. Das Wasser sickert manchmal durch und speist einige 50 cm tiefe Becken.		
Acceso: Anfahrt zum Parkplatz talwärts von Nizza aus Von Nizza nach Isola 2000 über die M 6202, dann über die M 6205. 3 km nach dem Dorf La Courbaisse rechts auf die M 32 bis zum Dorf La Tour abbiegen. Das Dorf durchqueren und vor dem Waschhaus parken. Zugang zum Parkplatz bergauf mit einem Shuttlebus über 8 km Straße (15 Min.) Kurz vor dem Waschhaus links auf die M 332 in Richtung Les Granges de la Brasque abbiegen und dieser 8 km lang folgen, um ungehindert rechts neben der Feuerwehrezufahrt DFCI von Fournes – Manouinas vor der Markierung 118 zu parken.		
Acceso: Von der Markierung 118 aus steigt man in 5 Minuten zum „Col des Fournés“ (Markierung 152) hinauf, wo man auf den breiten Fernwanderweg GR5 trifft, dem man bis zum „Col de Gratteloup“ folgt, mit schöner Aussicht auf die Vésubie und den Gipfel des Roccassiera. Nach 40 Minuten, am Col de Gratteloup (Markierung 153), biegen Sie rechts auf den wilden GR510 in Richtung „La Tour“ ab. 100 m nach der verfallenen Schafhütte von Cairon (0:55 Std.), wenn der Weg in den Wald führt und nach Norden hinabführt, finden Sie einen Weg, der das Tal durchquert (0:55 Std.).		

Recorrido:

Vom Weg aus folgt man dem leicht plätschernden Bach und nach 5 Minuten erreicht man die erste Abseilstelle C12 (Nat in der Mitte des Bachbettes), dann folgen regelmäßig weitere Abseiler: C10 (Nat auf dem linken Flussufer), C18 (Nat auf dem rechten Flussufer), C12 (Nat quer), C20 (große Kiefer auf dem linken Flussufer), C12 (Nat quer), C13 (Nat RG), C4 (Nat RG). Ein nicht auf der IGN-Karte verzeichneter Weg verbindet den GR510 mit den Scheunen von La Routa. C25 (Nat RG), C12 (Nat RG), R4, C20 (Nat RD), R4, C13 (Nat linkes Flussufer) & Wasserbecken, C28 (Nat rechtes flussufer) & Wasserbecken, R8, C8 (Nat rechtes flussufer) & Wasserbecken, Pi15 & Wasserbecken, C10 (Nat quer) & Wasserbecken, 15 Min. Fußweg bis zum Wanderweg PR.

Diese Waldstrecke mit Buchsbäumen, aber ohne Brombeeren, die nur bei Regen nass wird, sollte man sich für die Trockenzeit aufheben. Der Zugang über den GR5 ist einfach und sehr schön und bietet einen herrlichen Blick auf die Vésubie, die das Tal von Bagnolar überragt.

Das benachbarte Les Fumaux, das am 13.10.2013 eröffnet wurde, ist nicht interessant.

Regreso:

Folgen Sie links dem Wanderweg PR (gelbe Markierungen) bis zur Markierung 16 und kehren Sie dann zum Dorf La Tour zurück.

Coordenadas:

Inicio del Cañón [43.9665 7.2276](#)





Final del Cañón [43.9644 7.2141](#)

Aparcamiento a la entrada [43.9848 7.2312](#)

Aparcamiento a la salida [43.9484 7.1853](#)

Desconocido [43.9667 7.2377](#)

Informes:

2023-03-09 | System User |   |  |  | |

Daten importiert von <https://www.descente-canyon.com/canyoning/canyon/23325/La-Routa.html>