

# Canaletes

Gorgues del Riu Canaletes, Riu d'en Piqué, Riu de la Canaleta Inf.,Riu Canaletes, Riu d'en Piqué,Barranc de Canaletes,En Piqué,Canaleta

<b>Info: La calidad de esta descripción no se ha comprobado todavía o se ha calificado como mala.</b> Si conoces este cañón, por favor comprueba esta descripción y envía un informe con una valoración para esta descripción usando Informes + <i>Nuevo informe</i> . Si detectas algún error, por favor háznoslo saber o únete a la comunidad para arreglar esta descripción tú mismo.		
<b>Crear:</b> 2023-03-09 20:52:15	<b>Actualizar:</b> 2023-11-14 03:27:39	<b>Imprimir:</b> 2026-04-04 03:04:00
<b>País:</b> España / Spain <b>Región:</b> Cataluña / Catalunya <b>Subregión:</b> provincia de Tarragona <b>Ciudad:</b> Horta de Sant Joan		
<b>Dificultad:</b> no tan difícil	<b>Grado:</b> v2 a3 II	<b>Tiempo total:</b> 1h35
<b>Tiempo acceso:</b> 25min	<b>Tiempo tour:</b> 1h	<b>Tiempo regreso:</b> 10min
<b>Altitud de entrada:</b> 490m	<b>Altitud de salida:</b> 425m	<b>Altitude delta:</b> 65m
<b>Longitud del cañón:</b> 750m	<b>Rapel más alto:</b> 6m	<b>Cantidad rapells:</b> 2
<b>Transporte:</b> A pie	<b>Tipo de roca:</b> conglomerate	<b>Zona de entrada:</b> km²
<b>Temporada:</b>	<b>Orientación:</b> Noroeste	<b>Mejor época:</b>
<b>Clasificación:</b> ★ 3.2 (3)	<b>Información:</b> ★ 0 ( )	<b>Belay:</b> ★ 3 (1)
<b>Especialidades:</b> Regulado, Permiso requerido,		
<b>Equipo:</b> Cuerdas: 1x20m		
<b>Resumen:</b> (traducción alternativa) Hiking, swimming and bouncing canyon, also good for children		
<b>Hidrología:</b>		
<b>Acceso:</b> (traducción alternativa) We leave the AP-7 - Autopista del Mediterráneo, Tarragona to Valencia - shortly before reaching the Ebro and take the C-12 northwards to Tortosa (not quite 20 km to the town center). Once in the town, continue north on the C-12 towards Lleida. About 3 km after the town of Xerta (and 14.5 km after Tortosa town center), turn left onto the N-230b towards Gandesa. After another 7.2 km, turn left again onto the T-333 towards Valderrobres. Not quite 14 km after the last junction, we come to a T-junction where the T-334 turns off to the right in a northerly direction towards Horta de Sant Joan. However, we continue on the T-333 for another 270 m before turning left onto the road heading south towards the mountains. But just 270 m further on, we turn left onto a dirt road towards El Ventador, signposted "Salt de Sotorres et El Ventador". The track leads into the valley of the Riu de Canaleta and up the slope on the other side. 2.2 km after the bridge (and 4.1 km from T-333) - we ignore two dirt tracks on the left - we first come to the ford through the Cubars and a few meters after that to a larger estate. Here we can look down into a large basin with a waterfall and mill under the rock face. We park our car. Cf: * <a href="http://www.wikiloc.com/wikiloc/view.do?id=7896376">http://www.wikiloc.com/wikiloc/view.do?id=7896376</a>		
<b>Acceso:</b> (traducción alternativa) From here we can follow the signposts (including "Salt de Ventador"). We come to a ridge and follow the access down into the Riu. The old access via the beautiful entry waterfall with a 6 m jump is no longer permitted.		
<b>Recorrido:</b> (traducción alternativa) We can now see the entry waterfall in the basin behind the large pool from below, with the 6m jump it becomes a little difficult. So we jump and walk downwards. We pass several small "Oscuros" and reach the exit of the canyon (which can also be climbed from here) much too early. Cf: * <a href="http://www.descensodebarrancos.com/barrancos/canaletes/topo/mapa.html">http://www.descensodebarrancos.com/barrancos/canaletes/topo/mapa.html</a>		
<b>Regreso:</b> (traducción alternativa) Turn right onto the clear path and follow it back to the car.		

**Coordenadas:**

Inicio del Cañón [40.9168 0.3335](#)







Salida Alternativa del Cañón [40.9171 0.3332](#)





Final del Cañón [40.9190 0.3287](#)




Aparcamiento Entrada y Salida [40.9229 0.3245](#)

Waypoint [40.9165 0.3335](#)

**Informes:**

2026-03-14 | Ruben Casta |  |  |   |  Alto |  Completado  
Descendido con caudla alto, no supone ningun problema, todo se puede saltar.

2024-04-08 | System User |  |  |  Normal |  Completado  
Automatisch importiert von Descente-Canyon.com für Canyon Canaletes Quelques jolis passages mais aucune continuité. Finalement le plus joli c'est la marche d'approche avec vue sur la cascade interdite et l'oscuro du début. Le reste est pas fofou, c'est clairement pas un 3 sur 4. (Quelle: <https://www.descente-canyon.com/canyoning/canyon-debit/2559/observations.html>)

2023-03-09 | System User |  |  |  | |  
Info: Teile der Canyonbeschreibung wurden automatisiert übernommen. Konkret die Felder Weblinks, Koordinaten, Rating, Länge des Canyon, Einfachseil Mindestens von <https://www.descente-canyon.com/canyoning/canyon/2559>

2023-03-09 | System User |  |  |  | |  
Daten importiert von <https://canyon.carto.net/cwiki/bin/view/Canyons/CanaletesCanyon.html>