







Ruisseau de Blannaves, Rabalézain

Crear: 2024-06-05 22:32:04	Actualizar: 2025-06-27 21:57:32	Imprimir: 2025-12-11 10:12:53
País: France Región: Occitanie Subregione: Gard Ciudad: Branoux-les-Taillades		
Dificultad: no tan difícil	Grado: v3 a2 II	Tiempo total: 2h35
Tiempo acceso: 5min	Tiempo tour: 2h	Tiempo regreso: 30min
Altitud de entrada: m	Altitud de salida: m	Altitude delta:
Longitud del cañón: m	Rapel más alto: 21m	Cantidad rapells:
Transporte:	Tipo de roca:	Zona de entrada: km²
Temporada:	Orientación:	Mejor época:
Clasificación: ★ 2.8 (1)	Información: ★ 0 ()	Belay: ★ 0 ()
Especialidades:		
Equipo:		
Resumen: Rohdaten Import von Ropewiki https://ropewiki.com/Blannaves		
Hidrología:		
Acceso:		
Acceso:		
Recorrido:		
Regreso:		
Coordenadas: Inicio del Cañón 44.2245 3.9610		
Informes:		
2025-06-27 System User    Bajo  Completado Automatisch importiert von Descente-Canyon.com für Canyon Blannaves Canyon sympa, on a été agréablement surpris. Attention, il manque un amarrage à la dernière cascade de l'encaissement. Avis aux équipieurs. On a choisi l'option sans navette. Le sentier qui remonte en RG jusqu'à Castanet n'est pas très bien entretenu. Prévoir un sécateur. (Quelle: https://www.descente-canyon.com/canyoning/canyon-debit/21232/observations.html)		
2023-03-09 System User ★ ★   Daten importiert von https://ropewiki.com/Blannaves		