

# Latterbach

**Info: La calidad de esta descripción no se ha comprobado todavía o se ha calificado como mala.**

Si conoces este cañón, por favor comprueba esta descripción y envía un informe con una valoración para esta descripción usando Informes +*Nuevo informe*. Si detectas algún error, por favor háznoslo saber o únete a la comunidad para arreglar esta descripción tú mismo.

**Crear:** 2023-03-09 20:54:19

**Actualizar:** 2023-10-14 09:16:22

**Imprimir:** 2026-05-21 10:05:04

**País:** Schweiz / Switzerland **Región:** Kanton Bern / Canton de Berne **Subregión:** Verwaltungskreis Frutigen-Niedersimmental / Frutigen-Niedersimmental administrative district **Ciudad:** Latterbach

**Dificultad:** un poco difícil

**Grado:** v4 a3 III

**Tiempo total:** 1h55

**Tiempo acceso:** 25min

**Tiempo tour:** 1h20

**Tiempo regreso:** 10min

**Altitud de entrada:** 1030m

**Altitud de salida:** 900m

**Altitude delta:** 130m

**Longitud del cañón:** 230m

**Rapel más alto:** 32m

**Cantidad rapells:**

**Transporte:**

**Tipo de roca:**

**Zona de entrada:** km<sup>2</sup>

**Temporada:**

**Orientación:**

**Mejor época:**

**Clasificación:** ★ 2.5 (1)

**Información:** ★ 0 ()

**Belay:** ★ 0 ()

## Advertencias:

*Prohibición de la pesca en Berna Caso F (anual 01.11. - 30.06.)*

Este tramo de agua sólo puede utilizarse del 1 de julio al 31 de octubre de conformidad con la normativa de pesca del cantón de Berna.

## Especialidades:

### Equipo:

**Resumen:** (traducción alternativa)

Rappel canyon, usually rather low in water, no possible jumps or slides, south facing.

## Hidrología:

**Acceso:** (traducción alternativa)

We leave the A6/A8 (Bern - Interlaken) at Lake Thun via exit 18 (Lattigen) and drive up the valley of the Simme towards Zweisimmen until we reach the village of Latterbach (about 7 km from the highway exit). There we take the first road to the right (Kreuzgasse) and up to the hamlet of Allmede. There the road describes a right turn and about 300m further we park our car in the next leftward hairpin bend at a suitable place (890m altitude). See aerial photos approach in photo gallery.

**Acceso:** (traducción alternativa)

After the left turn we continue on the road. It describes a right turn and we dive into the forest. At the next leftward hairpin bend (940m altitude) we take the trail that leaves in a northeasterly direction. After about 400 meters of trail, the path swings half-left into the slope above the canyons. Here we go straight on indistinct tracks and thus reach the stream at 1030m altitude (entry E).

**Recorrido:** (traducción alternativa)

First 3 smaller rapel, then a double step with 25m and 32m. Finally, 3 smaller steps follow. If there is deadwood in the abseil channels or at their base, the resulting hazard potential increases disproportionately with increasing water flow.

**Regreso:** (traducción alternativa)

After opening the canyon, exit to the right onto the path, descend it to the cross-country ski trail and turn right on it to the car.



## Coordenadas:

Inicio del Cañón [46.6731 7.5707](#)

Final del Cañón [46.6710 7.5711](#)



**Informes:**

---

2023-10-08 | System User |   | |



Automatisch importiert von Schlucht.ch für Canyon Latterbach, Wasserstand: "niedrig" Verankerungen: "ok, alles vorhanden" Eine regelrechte Spülung wäre toll. Der erste grosse Abseiler ist gefährlich. Grosse lose Steine, diese müssten „Angeseilt“ runtergedonnert werden! Schwemmholz im ganzen Canyon verteilt. (Quelle: <https://schlucht.ch/schluchten-der-schweiz.html?cid=252>)

---

2023-03-09 | System User |    |   | |

Info: Teile der Canyonbeschreibung wurden automatisiert übernommen. Konkret die Felder Weblinks, Koordinaten, Rating, Länge des Canyon, Einfachseil Mindestens von <https://www.descente-canyon.com/canyoning/canyon/23143>

---

2023-03-09 | System User |   | |

Daten importiert von <https://canyon.carto.net/cwiki/bin/view/Canyons/LatterbachCanyon.html>