




Pillbach




Weerbergcanyon,Canyon Weerberg,Weerberg

Info: La calidad de esta descripción no se ha comprobado todavía o se ha calificado como mala. Si conoces este cañón, por favor comprueba esta descripción y envía un informe con una valoración para esta descripción usando Informes + <i>Nuevo informe</i> . Si detectas algún error, por favor háznoslo saber o únete a la comunidad para arreglar esta descripción tú mismo.		
Crear: 2023-03-09 20:52:15	Actualizar: 2024-01-23 17:02:46	Imprimir: 2026-04-04 03:04:51
País: Österreich / Austria Región: Tirol Subregión: Bezirk Schwaz Ciudad: Pill		
Dificultad: no tan difícil	Grado: v3 a3 III	Tiempo total: 2h15
Tiempo acceso: 5min	Tiempo tour: 2h	Tiempo regreso: 10min
Altitud de entrada: 790m	Altitud de salida: 620m	Altitude delta: 170m
Longitud del cañón: 1500m	Rapel más alto: 17m	Cantidad rapells: 12
Transporte: Coche obligatorio	Tipo de roca:	Zona de entrada: km²
Temporada:	Orientación: Norte	Mejor época:
Clasificación: ★ 1.3 (2)	Información: ★ 0 ()	Belay: ★ 0 ()
Especialidades: Presa,		
Equipo: Cuerdas: 1x20m+1x25m		
Resumen: (traducción alternativa) Except for the more attractive final section relatively open forest canyon		
Hidrología:		
Acceso: (traducción alternativa) Leave the Inntal freeway A 12 (Kustein - Innsbruck) at the exit Vomp and follow the L 389 southeastwards across the Inn to Pill. Across the federal road 171 on the Schloßbichl in the direction of Pillberg. In the first left-hand bend we drive straight on along the orographic right bank of the Pillbach up to the garbage collection point. There park the lower car at a suitable place. With the second car back on the Schloßbichel and right up the L 53 in the direction of Pillberg. After 1 km the road makes a rightward hairpin bend, after another 800 m we turn right again onto Pillbergstraße. Another 500 m further on we turn right onto Steinwandweg in the direction of Müllau. About 1 km after this turn we come to a meadow enclosed by woods. Here, where a field path branches off to the right at a sharp angle, we park the second car.		
Acceso: (traducción alternativa) On the dirt road to bridge over the Pillbach, on the left bank about 100 m downhill to the slide brake - entry.		
Recorrido: (traducción alternativa) After the optional first rappel on the boulder brake, we alternate between running sections, pools, places to downclimb and rappels again. After about 1.5 hours we come to a wooden bridge on iron girders. This is where the more attractive vertical final section begins. Caution: In the upper reaches, there is a water drainage with a small reservoir.		
Regreso: (traducción alternativa) After the last rappel, go out to the right on a path and later go down to the car on a forest path.		
Coordenadas: Inicio del Cañón 47.3110 11.6989 Final del Cañón 47.3169 11.6862 Aparcamiento a la entrada 47.3099 11.7026 Aparcamiento a la salida 47.3203 11.6841		

Informes:

2023-03-09 | System User |  |  |  | |

Info: Teile der Canyonbeschreibung wurden automatisiert übernommen. Konkret die Felder Weblinks, Koordinaten, Rating, Länge des Canyon, Einfachseil Mindestens von <https://www.descente-canyon.com/canyoning/canyon/22545>

2023-03-09 | System User |  |  |  | |

Daten importiert von <https://canyon.carto.net/cwiki/bin/view/Canyons/PillbachCanyon.html>