

# Rotihalten

**Info: La calidad de esta descripción no se ha comprobado todavía o se ha calificado como mala.**

Si conoces este cañón, por favor comprueba esta descripción y envía un informe con una valoración para esta descripción usando Informes +*Nuevo informe*. Si detectas algún error, por favor háznoslo saber o únete a la comunidad para arreglar esta descripción tú mismo.

**Crear:** 2023-07-31 13:24:01

**Actualizar:** 2023-10-14 09:16:32

**Imprimir:** 2026-05-21 10:05:08

**País:** Schweiz / Switzerland **Región:** Kanton Nidwalden **Subregione:** Wolfenschiessen **Ciudad:** Grafenort

**Dificultad:**

**Grado:** v? a? ?

**Tiempo total:** 4h45

**Tiempo acceso:** 30min

**Tiempo tour:** 4h

**Tiempo regreso:** 15min

**Altitud de entrada:** 1300m

**Altitud de salida:** 800m

**Altitude delta:** 500m

**Longitud del cañón:** 1500m

**Rapel más alto:** 70m

**Cantidad rapells:**

**Transporte:** Telecabina

**Tipo de roca:**

**Zona de entrada:** 2.00km<sup>2</sup>

**Temporada:**

**Orientación:**

**Mejor época:**

**Clasificación:** ★ 0 ()

**Información:** ★ 0 ()

**Belay:** ★ 0 ()

**Especialidades:**

**Equipo:**

Cuerdas: 2x 80m

**Resumen:** (traducción alternativa)

Little incised canyon, not without charm.

Little water flow.

**Hidrología:**

**Acceso:**

**Acceso:**

**Recorrido:**

**Regreso:** (traducción alternativa)

Turn left at the bridge on the way back to the car.




**Coordenadas:**

Inicio del Cañón [46.8782 8.3525](#)

Aparcamiento Entrada y Salida [46.8790 8.3751](#)

Final del Cañón [46.8748 8.3730](#)

**Informes:**

2026-05-02 | Daniel Sturm |   |  No realizada

Picture of the second stream crossing in the access. A little above, we were confronted by the owner of the land on a quad bike - what we were up to here - she didn't want canyoning on her land and had claimed it was a nature reserve. It is not a nature reserve. (traducción alternativa)